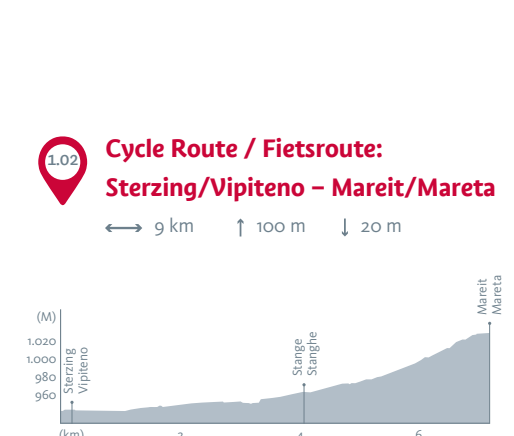


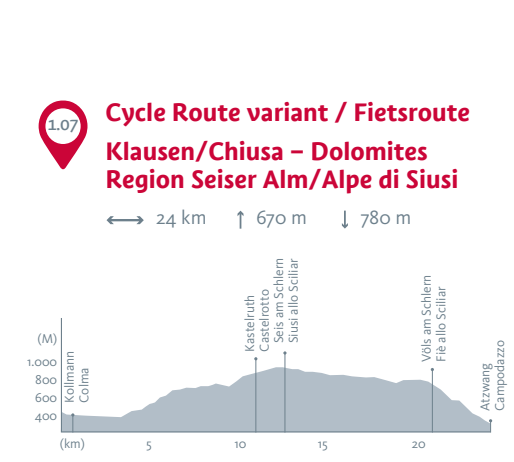
Bett+Bike

We realize that cyclists away from home have special needs, especially over relatively long distances. For instance, safe parking, charging stations, maintenance tools and air pumps, not to mention the right kind of breakfast. As an international association, the ADFC Bett+Bike association in South Tyrol identifies cycle-friendly accommodations and assists cyclists with all the above.



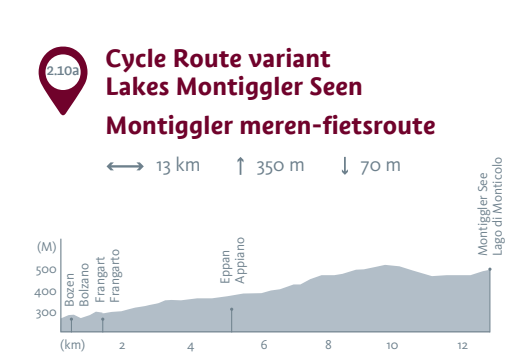
Bett+Bike

Gasten die hun fiets meenemen op reis hebben speciale behoeften: van een veilige parkeerplaats met oplaadstation tot gereedschap en een goede ontbijt voor sportievelingen. In Zuid-Tirol vind je speciale fietsaccommodaties met het ADFC Bett+Bike keurmerk. Zij bieden speciale diensten om een fietsvakantie in Zuid-Tirol zo aangenaam mogelijk maken. Hier ben je als fietser in goede handen.



Cycle Rentals and Returns

South Tyrol's excellent bike-rental system 'one-way' enables you to rent out and drop off a rental bike at any of the numerous stations along the railway line. You can bring bicycles with you on a train, but there will be charges, as well as limited bike reserved spaces. To avoid disappointments, we strongly recommend that when renting a bike, you try to avoid the daily rush-hours. Or just ride 'one-way', and drop off your bike at any rental station, before returning by train.



Fietsverhuur @ fietsvervoer

Voor een fietsexcursie kun je gebruik maken van het Zuid-Tirolse fietsverhuursysteem 'one-way'. Je fietst dwars door Zuid-Tirol, je levert je fiets in bij een van de vele verhuurstations en keert zonder fiets (enkele reis) comfortabel met de trein terug naar je vertrekpunt. Voor het meenemen van fietsen in het openbaar vervoer moet je betalen en het is slechts beperkt mogelijk. We raden je daarom aan de treureis of de start van je fietstocht buiten de spitsuren te plannen of gebruik te maken van het Zuid-Tirolse fietsverhuursysteem 'one-way'.

Further information

Andere informatie

Cycle Routes – South Tyrol
Fietsroutes in Zuid-Tirol
suedtirol.info/trekking

Certified accommodations for cyclists
Gecertificeerde accommodaties voor fietsers
suedtirol.info/accommodations-for-cyclists

Bike Rental
Fietsverhuur in Zuid-Tirol
suedtirol.info/bike-rental

Water refill stations

Drinkwater hervulstations
suedtirol.info/water-refill-stations

Mobility on site

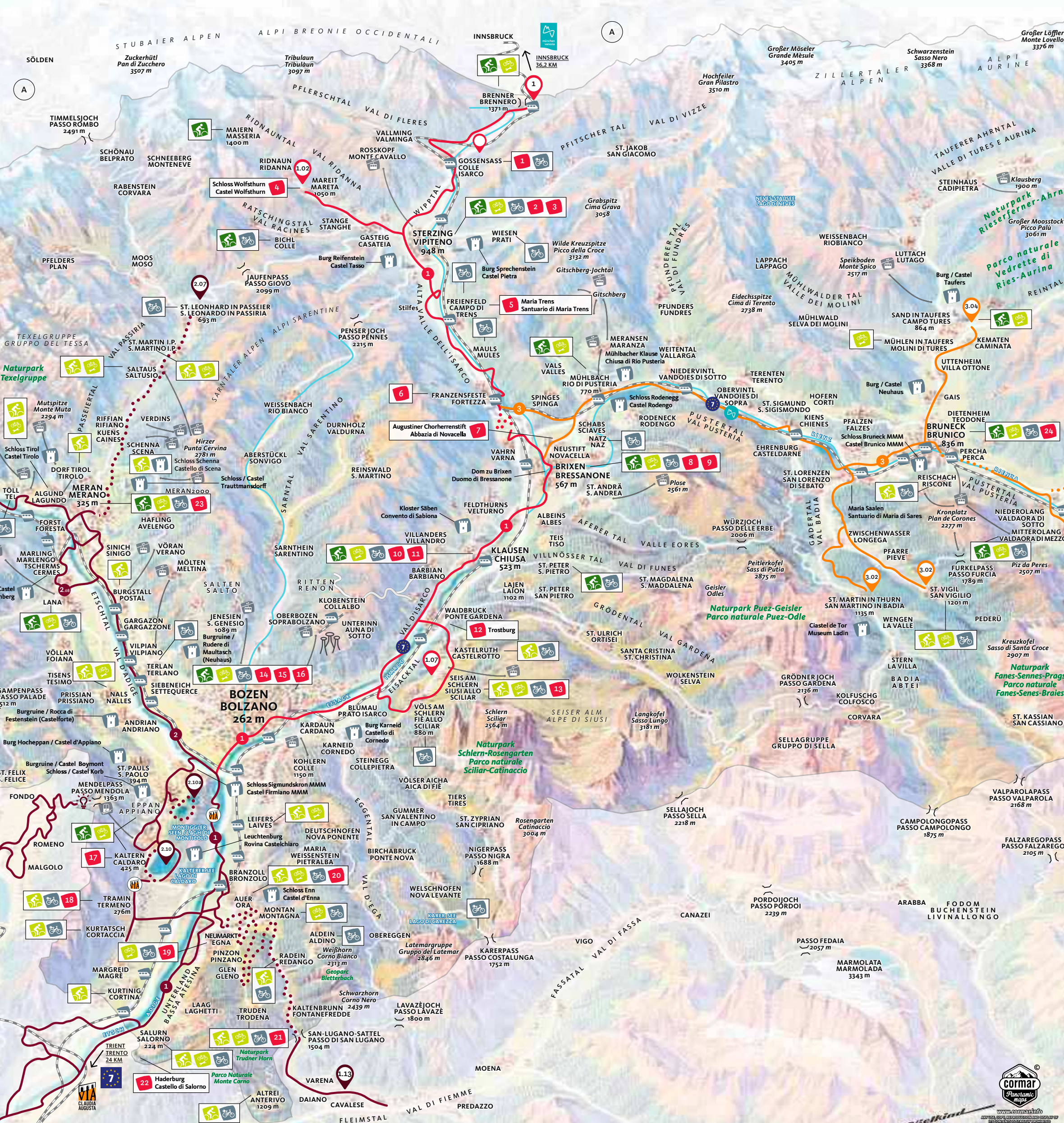
Mobiliteit ter plaatse
suedtirolmobilit.info

bikemobil Card
suedtirolmobilit.info/bikemobil-card

Cycle Routes through South Tyrol

Langeaansdafietsroutes door Zuid-Tirol

- münchen-venezia.info → 560 km
- drauradweg.com → 510 km
- viaclaudia.org → 685 km / 752 km
- de.eurovelo.com → 7,050 km



Documentation / Documentatie Henrik Ibsen	Augustinian Monastery / Augustinerklooster Neustift/Novacella
Municipal Museum and Multscher Museum / Stedelijk Museum en het Multscher Museum	Indoor and outdoor swimming pool / Binnenzwembad en Binnenzwembad Acquarena
City Hall / Stadhuis Sterzing/Vipiteno	The cloister of the cathedral / Kruisgang van de kathedraal Brixen/Bressanone
Castle / Kasteel Wolfsturn	Winery / Wijnmakerij Eisacktal/Valle Isarco
Pilgrimage Church / Pelgrimskerk Maria Trens	Municipal Museum / Stedelijk Museum Klausen/Chiusa
Fortress / Vesting Franzese/Fortezza	Castle / Kasteel Trostburg

Legend / Legenda

- Gravel Cycle Routes / Grind fietsroutes
- Adige Cycle Route along the Via Claudia Augusta / Etsch-fietsroute op de Via Claudia Augusta
- Pustertal Valley Cycle Route / Südtirol Rad, Papin Sport
- Emergency number / Noodnummer
- App SOS EU ALP
- Distance / Afstand
- Train station / Treinstation
- Railway network / Spoorwegen
- Mountain railway / Liften
- Funicular railway / Kabelbaan
- Castles / monasteries / Burchten / Kloosters
- Asphalt Cycle Routes / Geasfalteerde fietsroutes

Naturepark visitor centre / Natuurpark bezoekerscentrum Schlern-Rosengarten	Picturesque Arcades / Pittoreske arcaden Neumarkt/Egna
South Tyrol Museum of Archaeology – Ötzi Zuid-Tirols Archeologisch museum – Ötzi	Hill / Heuvel Castelfeder
Castle / Kasteel Maretsch/Mareccio	Nature Park visitor centre / Natuurpark bezoekerscentrum Trudner Horn
Fruit and Vegetable Market Bozen/Bolzano	Castle / Kasteel Haderburg
South Tyrolean Wine Museum Zuid-Tirols Wijnmuseum	Meran/Merano
Winery / Wijnmakerij Tramin/Termenon	Bruneck/Brunico

This is Cycling in South Tyrol

Carefree cycling, breath-taking scenery, and stopping anytime you like – what better way to discover South Tyrol! With its countless unspoiled valleys and cultural treasures, the 600 km cycle network crosses lush Alpine-Mediterranean terrain. The region exports some of the world's finest fruit and internationally renowned wines. The cycle route from Brenner/Brennero to Bozen/Bolzano (1) along the Eisack river passes small towns and rural settlements steeped in history. The Etsch Cycling Trail (2) follows the old Roman 'Via Claudia Augusta Road', passing historic castles and rural manors in the farmlands. With its imposing mountains and rich cultural landscape, the fertile Pustertal valley (3) separating the Main Alpine Ridge from the Dolomites is a cycle adventurer's dream. Three main cycle routes are intertwined, crossing provincial boundaries (Trentino) and international borders (Austria & Switzerland). With its well-developed cycling network, South Tyrol is committed to sustainable tourism – offering cyclists numerous route options.

Dit is fietsen in Zuid-Tirol

Op de pedalen, genieten van het landschap en stoppen wanneer je wilt: fietsen is een van de beste manieren om Zuid-Tirol te ontdekken. Op een uitgebreid netwerk van fietspaden en -routes (bina 600 km) doorkruist je alpine-mediterrane gebieden. Ontdek ongerepte delen en unieke cultuurschatten. Geniet van heerlijke gerechten, appels en abrikozijnen. Proef lokale wijnen. Langs de Etsch-fietsroute (2) volg je de sporen van de oude Romeinse weg Via Claudia Augusta. Omzoomd door kastelen en paleizen voert deze door prachtige gebieden met boom- en wijngaarden. Tijdens een fietstocht door het sappig groene dal Pustertal (3) doorkruist je het berglandschap tussen de grote Alpenhoofdkam en de Dolomieten via de hoofden en zeven zijdalen. Via oude spoorlijnen en langs de oevers van de Eisack, van Brenner/Brennero tot Bolzano/Bozen (2), ontdek je historische steden en gebouwen met een rijke geschiedenis. De drie hoofdroutes zijn allemaal met elkaar verbonden en passeren de landsgrenzen (Zwitserland, Oostenrijk en Trentino). De mogelijkheden om Zuid-Tirol en zijn buurlanden op een milieuvriendelijke manier te verkennen zijn dus bijna onbeperkt.