

Jetzt
ONLINE
buchen



Ein Ferienangebot aus Südtirol
Vacanza su misura Alto Adige/Südtirol

Camping Südtirol

CAMPING IN SÜDTIROL: **DRAUSSEN DAHEIM**

CAMPING IN ALTO ADIGE: **A CASA NELLA NATURA**

CAMPING IN SOUTH TYROL: **AT HOME OUTDOORS**

KAMPEREN IN ZUID-TIROL: **THUISGEVOEL BUITEN**

www.campingsuedtirol.com





Anreise ... come arrivare | how to get there | heenreis

Verkehrsmeldezentrale

T +39 0471 999 198
www.provinz.bz.it/vmz

Wetterdienst

T +39 0471 271 177
www.provinz.bz.it/wetter
www.suedtirol.info

Südtirol auf einen Klick

Umfassende Datenbank von Südtirols Unterkünften mit online buchbaren Betrieben, Freizeittipps, Veranstaltungen, Urlaubspaketen und vieles mehr unter
www.suedtirol.info
www.campingsuedtirol.com

Südtirol Information

Südtiroler Straße 60
I-39100 Bozen
T +39 0471 999 999
info@suedtirol.info

Viabilità

T 0471 999 198
www.provincia.bz.it/vmz

Bollettino meteo

T 0471 271 177
www.provincia.bz.it/meteo
situazione neve:
www.suedtirol.info/neve

Internet

Tutto sull'Alto Adige: dal calendario delle manifestazioni alle proposte di escursioni, dalla disponibilità di alloggio con possibilità di prenotazione online alle previsioni meteo. Potete trovare tutto su
www.suedtirol.info
www.campingsuedtirol.com

Alto Adige Informazioni

Via Alto Adige 60
39100 Bolzano
T 0471 999 999
info@suedtirol.info

Weather service

Your holiday weather report on
www.suedtirol.info/weather
Current snow report on
www.suedtirol.info/snow

South Tyrol from A to Z

Calendar of events, ideas for walks and hikes, including accommodation availability and online booking service and plenty more, all on
www.suedtirol.info
www.campingsuedtirol.com

South Tyrol Information

Via Alto Adige 60
I-39100 Bolzano/Bozen
T +39 0471 999 999
info@suedtirol.info

Weer

Het weer en de actuele sneeuwcondities in Zuid-Tirol vindt u op
www.suedtirol.info

Internet

Alles over Zuid-Tirol: onder andere de evenementenkalender, wandeltochten en de beschikbaarheid van kamers die u direct online kunt boeken vindt u onder
www.suedtirol.info
www.campingsuedtirol.com

Zuid-Tirol Informatie

Via Alto Adige 60
I-39100 Bolzano/Bozen
T +39 0471 999 999
info@suedtirol.info

Entfernungen von Bozen | Distanze da Bolzano:

München 280 km
Innsbruck 130 km
Verona 150 km
Milano 280 km



3X draußen daheim!

3 x a casa nella natura | 3 times at home outdoors | 3 maal thuisgevoel buiten

Vinschgau & Meran

Val Venosta e Merano
Vinschgau and Meran



>18



>46

Eisacktal & Südtirols Süden

Valle Isarco/Bolzano Vigneti Dolomiti
Eisacktal / South Tyrol's south



>60



QR-Code for Smartphones
Android & iPhone

inkl. Routenplaner



Offline APP
for Smartphones
Android & iPhone

Südtirolkarte | Cartina dell'Alto Adige
South Tyrol map | Zuid-Tirol kaart

> 12-13

Winterkarte | Cartina invernale
Winter map | Winter kaart

> 14-15

Fahrradrouten in Südtirol |
Percorso ciclabile Alto Adige
South Tyrol Cycle Route |
Zuid-Tirol Fietsroutes

> 16-17



Kontrastreiche Symbiose

Südtirol ist die nördlichste Provinz Italiens. Sie grenzt im Westen an die Schweiz, im Osten und im Norden an Österreich. 530.000 Menschen leben dort, etwa jeder fünfte davon in der Hauptstadt Bozen. Die Region gehörte über fünf Jahrhunderte lang zu Österreich, bis sie am Ende des Ersten Weltkrieges von den Siegermächten dem Verbündeten Italien zugesprochen wurde. Heute gilt Südtirol als Vorzeigemodell für das Zusammenleben ethnischer Minderheiten, in der Deutsch, Italienisch und Ladinisch gleichermaßen als Amtssprache gelten.

Spontan und verlässlich


Drei Sprachen, drei Kulturen, ein Lebensraum: In Südtirol treffen alpine Klarheit und mediterrane Leichtigkeit aufeinander und verschmelzen zu einer ganz besonderen Alltagskultur, die vor allem im Kontakt mit den Menschen spürbar wird. Von einer bewegten Geschichte geprägt, ist der Südtiroler vor allem eines: spontan und herzlich in seinem Wesen, verlässlich und authentisch in seinem Tun.

Alpin und mediterran

Südtirol, das sind schneebedeckte Bergspitzen über Palmenpromenaden, Cappuccino auf der Piazza, Knödel auf der Almhütte, oder umgekehrt. Aber auch gelebtes Brauchtum und zeitgemäße Trends, denkmalgeschützte Bauten und moderne Architektur. Die Küche ist eine Symbiose aus bodenständiger Alpinkost und mediterraner Raffinesse. So ist es hier selbstverständlich, dass zu Knödel und Spaghetti Schüttelbrot und Grissini gereicht werden.

Natur und Kultur

Obstgärten, Reblandschaften und Almen gehen über in dichte Laub- und Nadelwälder und erstrecken sich in Dolomitengipfel und Gletscherwelten. Nur 3% der Gesamtfläche Südtirols sind besiedelt; nach wie vor gibt es gleich viele Bergbauernhöfe wie Hotels. Kultur geht in Südtirol weit über die Besichtigung von Museen, Kirchen und Schlössern hinaus. Allein von letzteren gibt es mehr als 400. Kultur ist hier ein Lebensgefühl, das im alltäglichen Miteinander spürbar ist.

A scenic view of a lake in South Tyrol, Italy. In the foreground, two wooden boats are on the water, one with an orange lifebuoy. The lake's surface is calm, reflecting the surrounding landscape. In the background, there are steep, rocky mountains with patches of snow and a dense forest of evergreen trees. A small white church with a steeple is visible on the right shore. The sky is a clear, bright blue.

Südtirol in 90 Sekunden



L'Alto Adige
in 90 secondi

Simbiosi ricca di contrasti

L'Alto Adige è la provincia più settentrionale d'Italia, confina ad ovest con la Svizzera, a nord e ad est con l'Austria. Vi risiedono 530.000 persone di cui quasi 1/5 nel capoluogo Bolzano. Alla fine della Prima guerra mondiale le potenze vincitrici attribuirono il Tirolo meridionale all'alleato Italia. Prima di allora la regione aveva fatto parte dell'Austria per oltre cinque secoli. L'Alto Adige oggi è un modello da prendere a esempio per l'autonomia delle minoranze etniche, per cui italiano, tedesco e ladino hanno pari dignità nella pubblica amministrazione.

Spontaneità ed affidabilità


Tre lingue, tre culture, un unico paesaggio culturale: in Alto Adige il lindo ordine alpino e la leggerezza mediterranea si incontrano e si fondono in una cultura del quotidiano del tutto peculiare, che è facile intuire quando si entra in contatto con le persone. Con una movimentata storia alle spalle, l'altoatesino è soprattutto questo: una persona spontanea e calorosa nei modi e al contempo affidabile e sincero nelle azioni.

Flair alpino e mediterraneo

Alto Adige vuol dire cime innevate sullo sfondo di passeggiate in parchi con palme, prendere il caffè in piazza e gustare i canederli in baita, o anche l'inverso. Ma vuol dire anche usanze tradizionali vive, tendenze al passo coi tempi, edifici sotto tutela storico-artistica e architettura moderna. La cucina è un sapiente mix di sapori tradizionali alpini e raffinatezza mediterranea. Per questo è normale che sulle tavole si imbandiscano canederli e spaghetti ma anche pane croccante tipico e italianissimi grissini.

Natura e cultura

Le fantastiche vette dolomitiche e le distese di ghiacciai abbaglianti digradano verso alpeggi e poi fitti boschi di conifere e boschi cedui, che a loro volta gradualmente lasciano il paesaggio a frutteti e vigneti. Solo il 3% della superficie dell'Alto Adige è antropizzato, ma come da lunga tradizione vi sono tanti hotel quanti masi di montagna. La cultura in Alto Adige va al di là della semplice visita di musei, chiese e castelli; solo questi ultimi sono oltre 400! La cultura è uno stile di vita che si tocca con mano nella convivenza quotidiana.



Contrasting symbiosis

South Tyrol/Südtirol is the most Northern Province in Italy. It borders with Switzerland to the west, and with Austria to the East and to the North. South Tyrol has 530,000 inhabitants, whereby every fifth person lives in the capital of Bolzano/Bozen. For more than five centuries, this region was part of Austria, until after World War I the victorious powers awarded it to their ally Italy. Today, South Tyrol is a role-model for different ethnic minorities living together, and where German, Italian and Ladin are the official languages.

Spontaneous and reliable

Three languages, three cultures, one living space: Alpine clarity and Mediterranean ease meet in South Tyrol and combine to a very special culture, which can be strongly noticed in contact with locals. Characterised by a moving history, South Tyroleans are mainly spontaneous and hearty, reliable and authentic in everything they do.

Alpine and Mediterranean

South Tyrol means snow-covered mountains and palm promenades, cappuccino on the piazza, dumplings at alpine huts. But also living traditions and modern trends, protected buildings, and modern architecture. The cuisine is a symbiosis of traditional alpine dishes and Mediterranean finesse. Hence, here it is normal to get dumplings and spaghetti, crunchy "Schüttelbrot" bread and grissini.

Nature and culture

Orchards, vineyards and alpine pastures, dense leaved and needle forests stretching up to the Dolomite peaks and glaciers. Only 3% of the entire surface of South Tyrol is inhabited, and the number of farms and hotels is still equal. In South Tyrol, culture means more than visiting museums, churches and castles. Even though there are more than 400 castles in South Tyrol. Here, culture is a lifestyle, which can be felt in every-day life.



South Tyrol in 90 seconds



Zuid-Tirol in 90 seconden

Contrastrijke symbiose:

Zuid-Tirol/Südtirol is de noordelijkste provincie van Italië. Zuid-Tirol grenst in het westen aan Zwitserland, in het oosten en het noorden aan Oostenrijk. De provincie telt 530.000 inwoners; circa 1/5 daarvan woont in de hoofdstad Bolzano/Bozen. Tot het einde van de Eerste Wereldoorlog maakte de regio meer dan vijf eeuwen lang deel uit van Oostenrijk. In 1919 werd Zuid-Tirol door de zegevierende mogendheden aan Italië toegewezen. Tegenwoordig vervult Zuid-Tirol een voorbeeldfunctie op het gebied van de autonomie van etnische minderheden; de officiële talen Duits, Italiaans en Ladinisch zijn gelijkgesteld.

Spontaan en betrouwbaar:

Drie talen, drie culturen, één gebied. Zuid-Tirol is een smeltkroes van alpiene overzichtelijkheid en mediterrane ongedwongenheid. De zo ontstane, bijzondere alledaagse cultuur komt vooral in de omgang met mensen tot uitdrukking. De Zuid-Tiroler met zijn bewogen achtergrond is spontaan en hartelijk van karakter, betrouwbaar en authentiek in zijn doen en laten.

Alpien en mediterraan:

Zuid-Tirol, dat zijn met sneeuw bedekte bergtoppen die hoog oprijzen boven met palmen omzoomde promenades, dat zijn een cappuccino op de piazza en knoedels in de berghut of andersom. In Zuid-Tirol leven tradities voort naast moderne trends en staan monumentale gebouwen naast moderne architectuur. De keuken is een symbiose van stevige bergkost en mediterraan raffinement. Daarom is het hier normaal dat er schüttelbrot (brood dat tijdens het gisten wordt geschud – schütteln betekent schudden) en grissini (soepstengels) geserveerd worden bij de knoedels en spaghetti.

Natuur en cultuur:

De boomgaarden, wijngaarden en almen gaan over in dichte loof- en naaldbossen. Nog hoger gaan ook deze bossen over in de ruige toppen van de Dolomieten en de ijzige gletsjers. Slechts 3% van het totale oppervlak van Zuid-Tirol is bewoond en evenals voorheen zijn er evenveel bergboerderijen als hotels. Cultuur is in Zuid-Tirol veel meer dan alleen de bezichtiging van musea, kerken en kastelen. Er liggen alleen al meer dan 450 kastelen in Zuid-Tirol. Cultuur is een levensgevoel dat is ingebed in het leven van alledag.



Vinschgau und Meran | Val Venosta e Merano

Seite/pagina/page 18-45

- 1 Camping Thöni ☀️❄️
- 2 Camping zum See ☀️❄️
- 3 Camping Mals ☀️
- 4 Camping Alpina Resort ☀️❄️
- 5 Camping Kiefernhein ☀️
- 6 Camping Residence Sägemühle ☀️❄️
- 7 Camping Badlerhof ☀️
- 8 Camping Vogelsang ☀️
- 9 Camping Goldrain Cevedale ☀️
- 10 Camping Latsch an der Etsch ☀️❄️
- 11 Camping Waldcamping ☀️
- 12 Camping Bergkristall ☀️❄️
- 13 Camping Passeier Meran ☀️
- 14 Camping Zögghof ☀️❄️
- 15 Camping Saltaus ☀️
- 16 Camping Via Claudia Augusta ☀️
- 17 Camping Hermitage ☀️
- 18 Camping Arquin ☀️
- 19 Natur Caravanpark Tisens ☀️
- 20 Camping Schlosshof ☀️
- 21 Camping Völlan ☀️
- 22 Alpinfitness Waldcamping Völlan ☀️
- 23 Camping Ganthaler ☀️



Radwegenetz
 **Rete ciclabile**
 **Cycle Path Network**

Radstation | Stazione di ristoro | Bike station



Sommer | Estate | Summer | Zomer



Eisacktal und Südtirols Süden Valle Isarco/Bolzano Vigneti Dolomiti

Seite/pagina/page 46-59

- 24 Camping St. Josef am Kalterer See ☀️
- 25 Camping Markushof ☀️
- 26 Camping Obstgarten ☀️
- 27 Camping Montiggl ☀️
- 28 Camping-Park Steiner ☀️
- 29 Camping Moosbauer ☀️❄️
- 30 Camping Chalet Natur Idyll Salten ☀️
- 31 AlmCamping SchartnerAlm ☀️❄️
- 32 Hotel Camping Ansitz Gamp ☀️❄️
- 33 Camping Löwenhof ☀️❄️
- 34 Camping Vahrner See ☀️

Pustertal und Dolomiten Val Pusteria e Dolomiti

Seite/pagina/page 60-69

- 35 Camping Seiser Alm ☀️❄️
- 36 Camping Al Plan Dolomites ☀️❄️
- 37 Camping Caravanpark Sexten ☀️❄️
- 38 Camping Wildberg ☀️❄️
- 39 Camping Antholz ☀️❄️
- 40 Camping & Residence Olympia ☀️❄️
- 41 Camping Toblacher See ☀️❄️

Tesero
Cavalese

Marmolada
3.343 m

Moena

Cortina d'Ampezzo

Pso. di Falzarego

LIENZ/OSTTIROL >

ÖSTERREICH
AUSTRIA
(TIROL)

St. Jakob
in Deferegggen

Sillian

INNSBRUCK
AUSTRIA

Gries am Brenner

STERZING/WIPITENO

34

33

32

Naturpark
Parco naturale
Puez Geisler

36

38

Naturpark
Parco naturale
Fannes-Sennes
Prags

40

41

Naturpark
Parco naturale
Drei Zinnen

37

35

Naturpark
Parco naturale
Schlern
Rosengarten

39

Naturpark
Parco naturale
Rieserferner-
Ahr

ORTLER SKIARENA

< ZÜRICH ZURIGO LANDECK >

Sölden
ÖSTERREICH
AUSTRIA
(TIROL)
Obergurgl

**Rosskopf
Monte Cavallo**
960–2176 m

Ladurns
1100–2000 m

**Ratschings
Racines**
1300–2100 m

12
**Pfelders
Plan Passiria**
1622–2200 m

14
St. Leonhard i. Pass./
S. Leonardo i. Pass.
St. Martin i. Pass./
S. Martino i. Pass.
Weissenbach/
Rio Bianco

**Meran 200
Merano 2000**
1670–2300 m

**Schnalstal
Val Senales**
2011–3212 m

**Rittner Horn
Corno del Renon**
1538–2260 m

**Ulten-
Schwemmalm
Malga Guazza**
1500–2600 m

Trafoi
1600–2600 m

**Sulden
Solda**
1600–2600 m

Vinschgau und Meran | Val Venosta e Merano

Seite/pagina/page 18–15

- 1** Camping Thöni ❄️❄️
- 2** Camping zum See ❄️❄️
- 4** Camping Alpina Resort ❄️❄️
- 6** Camping Residence Sägemühle ❄️❄️
- 10** Camping Latsch an der Etsch ❄️❄️
- 12** Camping Bergkristall ❄️❄️
- 14** Camping Zögghof ❄️❄️

Madonna di
Campiglio

Trient/Trento

FLORENZ/ROM
FIRENZE/ROMA
V

Winter | Inverno | Winter



DOLOMITI SUPERSKI

Eisacktal und Südtirols Süden Valle Isarco/Bolzano Vigneti Dolomiti

Seite/pagina/page 46-59

- 29 Camping Moosbauer ❄️❄️
- 31 AlmCamping SchartnerAlm ❄️❄️❄️
- 32 Hotel Camping Anstiz Gamp ❄️❄️❄️
- 33 Camping Löwenhof ❄️❄️❄️

Pustertal und Dolomiten Val Pusteria e Dolomiti

Seite/pagina/page 60-69

- 35 Camping Seiser Alm ❄️❄️❄️❄️
- 36 Camping Al Plan Dolomites ❄️❄️❄️❄️
- 37 Camping Caravanpark Sexten ❄️❄️❄️❄️
- 38 Camping Wildberg ❄️❄️❄️❄️
- 39 Camping Antholz ❄️❄️❄️❄️
- 40 Camping & Residence Olympia ❄️❄️❄️❄️❄️
- 41 Camping Toblacher See ❄️❄️❄️❄️❄️

Tesero
Cavalese

Kultur- und Freizeitangebote / Proposte culturali e ricreative / Cultural and leisure activities

- 1** Kloster Marienberg / Abbazia di Monte Maria / Marienberg monastery
- 2** Fürstenburg / Castel / Castle Fürstenburg / Principe
- 3** Churburg / Castel / Castle Churburg / Coira
- 4** Burgruine Lichtenberg / Rovine / Castle Ruin of Montechiaro
- 5** Schloss / Castel / Castle Goldrain / Coldrano
- 6** Schloss / Castel / Castle Juval MMM Juval
- 7** St. Prokulus Kirche / Chiesa di S. Procolo / St. Proculus Church
- 8** Erlebnisbahnhof Stazione d'avventura / Adventure Train Station
- 9** Schloss / Castel / Castle Tirol / Tirolo
- 10** Schloss / Castel / Castle Schenna / Scena
- 11** Schloss / Castel / Castle Leberberg / Monteleone
- 12** Burgruine / Rovine / Ruin Castle Neuhaus (Maultasch)

- 13** Schloss / Castel / Castle Sigmundskron / MMM Firmian
- 14** Burg Hocheppan / Castel / Castle d'Appiano
- 15** Schloss / Castel / Castle Boymont
- 16** Schloss / Castel / Castle Leuchtenburg / Castelchiaro
- 17** St. Jakob Kirche / Chiesa di San Giacomo / St. Jakob Church
- 18** Haderburg / Castel / Castle Haderburg
- 19** Wallfahrtsort Maria Weissenstein / Santuario Pietralba / Place of pilgrimage
- 20** Trostburg / Castel / Castle / Trostburg / Forte
- Alte Zollstation Kollmann
L'antica dogana di Colma
The Ancient Customs Station of Kollmann/Colma
- 21**
- Dom zu Brixen
Duomo di Bressanone
Cathedral of Brixen/Bressanone
- 22**
- Kloster Neustift
Abbazia di Novacella
Abbey of Neustift/Novacella
- 23**

< ZÜRICH
ZURIGO

LANDECK >

SCHWEIZ
SVIZZERA
<

- 24** Festung Franzensfeste
Forte di Fortezza
Franzensfeste Fortress
- 25** Wallfahrtsort/Wallfahrtskirche Maria Trens
Santuario di Maria Trens
Maria Trens Pilgrimage Site/Church
- 26** Burg / Castel / Castle Sprechenstein / Pietra
- 27** Burg / Castel / Castle Reifenstein / Tasso
- 28** Schloss / Castel / Castle Wolfsthurn
- 29** Ibsenmuseum / Museo Ibsen / Ibsen Museum
- 30** Hochseilgarten / Parco alta fune / High Ropes Course Skytrek
- 31** Mühlbacher Klause
Chiusa di Rio Pusteria
Mühlbach Fortress
- 32** Schloss / Castel / Castle Ehrenburg / Casteldarne
- 33** Schloss / Castel / Castle Sonnenburg

- 34** Wallfahrtskirche Maria Saalen
Santuario di Maria di Sares
Pilgrimage Church Maria Saalen
- 35** Naturparkhaus Fanes-Sennes-Prags
Centro visite del Parco naturale Fanes-Senes-Braies
Fanes-Sennes-Prags Nature Park Visitor Center
- 36** Naturparkhaus Rieserferner-Ahrn
Centro visite del Parco naturale Vedrette di Ries-Aurina
Rieserferner-Ahrn Nature Park Visitor Center
- 37** Burg Taufers und Reinbach-Wasserfälle
Castel Taufers e le cascate di Riva
Taufers Castle and the Reinbach Waterfalls
- 38** Schloss / Castel / Castle Bruneck / Brunico MMM Ripa
- 39** Museum DoloMythos / Museo
- 40** Rudolf Stolz Museum/ Museo

GARDASEE/
LAGO DI GARDA
V

Fahrradrouten in Südtirol Percorso ciclabile Alto Adige South Tyrol Cycle Route

INNSBRUCK
AUSTRIA

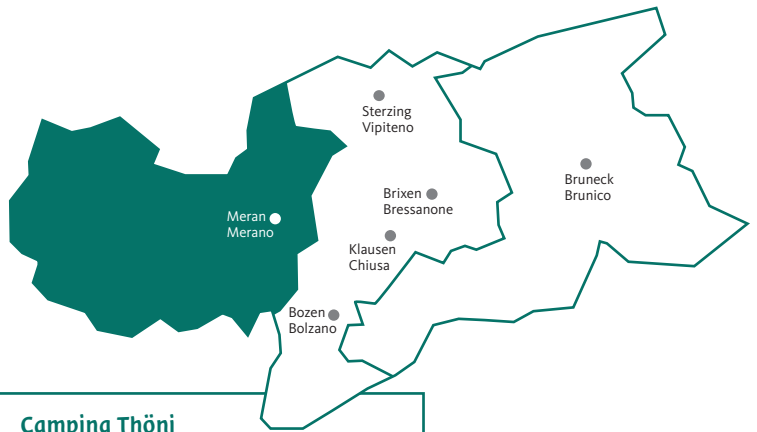
LIENZ/ >
OSTTIROL



Legende / Legenda / Legend

- Radverleih
Noleggio bici
Bike Rental
- Offizielle Raststätten
Piazzole di sosta ufficiali
Official rest areas
- Badeseen & Schwimmbäder
Laghi & piscine
Bathing lakes & swimming pools
- Informationsbüro
Ufficio Informazioni
Tourist Information
- Bahnhof
Stazione ferroviaria
Train station
- Aufstiegsanlagen
Impianti di risalita
Mountain railway
- Asphaltierte Radrouten
Percorsi ciclabili asfaltati
Asphalt Cycle Routes
- Geschotterte Radrouten
Percorsi ciclabili non asfaltati
Gravel Cycle Routes
- Staatsstraßen
Strade statali
State roads
- Autobahn
Autostrada
Motorway
- Eisenbahnnetz
Rete ferroviaria
Railway network

- 1 Camping Thöni
- 2 Camping zum See
- 3 Camping Mals
- 4 Camping Alpina Resort
- 5 Camping Kiefernain
- 6 Camping Residence Sägemühle
- 7 Camping Badlerhof
- 8 Camping Vogelsang
- 9 Camping Goldrain Cevedale
- 10 Camping Latsch an der Etsch
- 11 Camping Waldcamping
- 12 Camping Bergkristall
- 13 Camping Passeier Meran
- 14 Camping Zögghof
- 15 Camping Saltaus
- 16 Camping Via Claudia Augusta
- 17 Camping Hermitage
- 18 Camping Arquin
- 19 Natur Caravanpark Tisens
- 20 Camping Schlosshof
- 21 Camping Völlan
- 22 Alpinfitness Waldcamping Völlan
- 23 Camping Ganthaler
- 24 Camping St. Josef am Kalterer See
- 25 Camping Markushof
- 26 Camping Obstgarten
- 27 Camping Montiggl
- 28 Camping-Park Steiner
- 29 Camping Moosbauer
- 30 Camping Chalet Natur Idyll Salten
- 31 AlmCamping SchartnerAlm
- 32 Hotel Camping Ansitz Gamp
- 33 Camping Löwenhof
- 34 Camping Vahrner See
- 35 Camping Seiser Alm
- 36 Camping Al Plan Dolomites
- 37 Camping Caravanpark Sexten
- 38 Camping Wildberg
- 39 Camping Antholz
- 40 Camping & Residence Olympia
- 41 Camping Toblacher See



Camping Thöni	
St. Valentin a. d. H. S. Valentino a. M.	>> 20
Camping zum See	
St. Valentin a. d. H. S. Valentino a. M.	>> 21
Camping Mals	
Mals Malles	>> 22
Camping Alpina Resort	
Sulden Solda	>> 23
Camping Kiefernhein	
Prad a. Stilfser Joch Prato a. Stelvio	>> 24
Camping Residence Sägemühle	
Prad a. Stilfser Joch Prato a. Stelvio	>> 25
Camping Badlerhof	
Laas Lasa	>> 26
Camping Vogelsang	
Schlanders Silandro	>> 27
Camping Goldrain Cevedale	
Latsch Laces	>> 28
Camping Latsch an der Etsch	
Latsch Laces	>> 29
Waldcamping	
Naturns Naturno	>> 31
Camping Bergkristall	
Pfelders Plan	>> 32
Camping Passeier Meran	
Saltaus-St. Martin Saltusio-S. Martino	>> 33
Camping Zöggghof	
St. Leonhard S. Leonardo	>> 34
Radlstation & Camping Saltaus	
Riffian bei Saltaus Rifiano/Saltusio	>> 35
Camping Via Claudia Augusta	
Algund Lagundo - Meran Merano	>> 37
Camping Hermitage	
Meran Merano	>> 38
Camping Arquin	
Lana - Meran Merano	>> 39
Natur Caravanpark Tisens	
Tisens bei Lana Tesimo Lana	>> 40
Komfortcamping Schlosshof	
Lana - Meran Merano	>> 41
Camping Völlan	
Lana-Völlan Foiana	>> 43
Alpinfitness Waldcamping Völlan	
Lana-Völlan Foiana	>> 44
Camping Ganthaler	
Terlan-Vilpian Terlano-Vilpiano	>> 45

Vinschgau & Meran

Val Venosta e Merano | Venosta valley & Merano

Höhepunkte ...

... erleben zwischen 400 und 4000 Höhenmetern, zwischen Zypresse und Zirbelkiefer: Rebhänge und blühende Obstkulturen, Steppenbraun des Sonnenbergs, sattes Grün der Wälder, stille Täler und verzauberte Landschaften.

Highlights ...

... experience an altitude range from 400 to 4000 metres above sea level, amongst cypresses and Swiss pines: sloping vineyards and blossoming flower trees, olive brown of the Sonnenberg mountains, rich green of the forests, peaceful valleys and enchanted landscapes.

Emozioni ...

... ed esperienze uniche in un paesaggio che spazia da 400 a 4000 m di altitudine, tra cipressi e cembri, vigneti e campi di mele, sullo sfondo di alti monti, splendidi boschi e una natura meravigliosamente incantata.

Hoogtepunten ...

... beleven op een hoogte van 400 tot 4000 meter, tussen cypressen en alpendennen: wijnhellingen en bloeiende fruitculturen, het steppenbruin van de zonnenberg, sappig groene bossen, stille dalen en betoverende landschappen.



Die Gärten von Schloss Trauttmansdorff
Giardini di Castel Trauttmansdorff

Camping **Thöni** ★★

I-39020 St. Valentin a. d. H. – Graun |
S. Valentino a. M.

Landstraße 83 Via Principale

Tel. +39 0473 634 020

info@camping-thoeni.it

www.camping-thoeni.it



Geöffnet | Aperto | Open:

23.12.2022 – 31.10.2023

30



1.470 m
^



GPS: 46° 46' 12" N | 10° 31' 57" E



...Zwischen zwei Seen!

Kleiner, familiär geführter Campingplatz zwischen den Reschen- und Haidersee. Im Sommer ideales Bike- und Wandergebiet in der alpinen Bergwelt mit Aufstiegsanlagen.

Im Winter Skivergnügen im Skigebiet Schöneben-Haideralm mit 65 Pistenkilometern.

Ca. 500 m vom Dorfzentrum entfernt. Günstige Angebote in der Nebensaison.

...tra due laghi

Piccolo campeggio a conduzione familiare tra i Laghi di Resia e della Muta.

D'estate si offrono infinite possibilità di escursioni a piedi o con la bici all'aria fresca con impianti di salita.

D'inverno divertimento nell'area sciistica Belpiano – Malga San Valentino con 65 km di piste. 500 m distanza al paese.

Offerte settimanali nella bassa stagione.

...between two lakes!

Small, familiar camp site between the two lakes - Lake Resia and Lake Haider.

In summer unlimited possibilities for hiking and biking in alpine landscape with cable cars.

In winter skiing fun in the ski area Belpiano-Malga San Valentino with 65 km of pistes. 500 m to the village center. Weekly offers in low season.



Camping ★★★ zum See

I-39020 St. Valentin a. d. H. – Graun |
S. Valentino a. M.
Kirchgasse 26

Tel. +39 0473 634 576

info@zumsee.it

www.zumsee.it




Geöffnet | Aperto | Open:
01.01. – 31.12.2023

25



1.470 m
^



GPS: 46° 76' 42" N | 10° 53' 23" E



Ruhig gelegen...


...ca. 100 m von der Hauptstraße entfernt in Seenähe mit freiem Blick auf die Bergkulisse mit Südtirols höchstem Berg Ortler und Königsspitze. Alle Stellplätze sind mit Rasengitter versehen, damit auch bei Nässe und im Winter eine gute Standfestigkeit erreicht wird.

Tranquilla posizione...

...a ca. 100 m dalla strada principale e nelle immediate vicinanze del lago; gode di una meravigliosa vista sulle montagne, tra cui l'Ortles e il Gran Zebrù, ovvero le vette più alte dell'Alto Adige. Tutte le piazzole del campeggio sono dotate di griglie salva prato per poter avere una buona stabilità anche col bagnato e in inverno.

Quiet location...

...approx. 100 m from the main road in the vicinity of the lake with an unobstructed view of the mountain scenery with the highest mountain in South Tyrol, Ortles Mountain, and Gran Zebrù Mountain. All campsites pitches feature turf grids in order to guarantee a good stand also during wet weather and in winter.



3

Camping ★★★ Mals

I-39024 Mals | Malles
Bahnhofstraße 49 Via Stazione
Tel. +39 0473 835 179
info@campingmals.it
www.campingmals.it



Geöffnet | Aperto | Open:
01.04. – 05.11.2023

74



1.000 m
^



GPS: 46° 41' 3" N | 10° 33' 2" E



Spezial ...

NEU: Mit der VINSCHGAUCARD fahren Sie gratis mit Zug und Bus in ganz Südtirol. Bahnhof neben dem Campingplatz. Freier Zugang auch ins benachbarte Freizeitzentrum SPORT+WELL. Öffentliches Hallenbad in unmittelbarer Nähe.

Speciale ...

Novità: la nuova VENOSTACARD permette di viaggiare gratis con pullman e treno in tutto l'Alto Adige. Stazione dei treni accanto al campeggio. Ingresso libero anche al vicino centro sport e benessere SPORT+WELL. Piscina pubblica coperta nelle immediate vicinanze.

Special ...

New: With the VINSCHGAU CARD you can travel free of charge by train and bus throughout South Tyrol. Railway station next to the camp site. Free access also to the nearby SPORT+WELL leisure centre. Public indoor swimming pool in the immediate vicinity.



Camping ★★★ Alpina Resort

I-39029 Sulden | Solda
Forststraße 76 Via Forestale
Tel. +39 0473 861 855
info@hotelalpina.it
www.hotelalpina.it



Geöffnet | Aperto | Open:



15.11.2022 – 30.04.2023
15.06.2023 – 30.09.2023

120



1.920 m
^



GPS: 46° 31' 48" N | 10° 34' 58" E



Spezial ...


Direkter Zutritt zum Alpina Mountain Resort, Restaurant und Pizzeria (Speisen auch zum Mitnehmen), Benutzung von Hallenbad und Sauna, Sanitäranlagen mit Dusche (Je 3 getrennte Duschen für Frauen/Männer), WC, Supermarkt, Bank und Postamt in unmittelbarer Nähe, schöner Naturspielplatz für Kinder, Skiverleih, Skibus inkl.

Speciale ...

Via di accesso diretta all'Alpina Mountain Resort, Ristorante e pizzeria (piatti da asporto), Utilizzo di piscina coperta e sauna, Impianti sanitari con docce (risp. 3 separati per donne/uomini), WC, Supermercato, Cassa di Risparmio e ufficio postale situati nelle immediate vicinanze, Bellissimo parco giochi naturale per bambini nei dintorni, Noleggio sci, Skibus compreso.

Special ...

Direct access to the Alpina Mountain Resort, Restaurant and pizzeria (take-away food), Use of indoor pool and sauna, Washing area with showers (3 separate showers each for women/men), toilets, shop, bank and post office are all in the immediate vicinity, Wonderful natural playground for children in the surrounding area, Ski hire, Ski bus included.



5

Camping ★★★ Kiefernhein

I-39026 Prad am Stilfser Joch |
Prato allo Stelvio

Kiefernheinweg 37 Via Pineta

Tel. +39 0473 864 419

reception@camping-kiefernhein.it

www.camping-kiefernhein.it



Geöffnet | Aperto | Open:
01.05. – 03.10.2023

120



900 m
^



GPS: 46° 37' 29" N | 10° 35' 38" E



Spezial ...

Bergwelt im Nationalpark Stilfserjoch - ein Fahrradparadies!
Inklusive: Glasfaser-Internet, Freibad, Kinderanimation Juli/August, VINSCHGAUCARD.
In der Nähe Restaurants, Pizzeria und Einkaufsmöglichkeiten.
Bushaltestelle 600 m.

Speciale ...

Situato centrale nel Parco Nazionale dello Stelvio - un' area ciclistica!
Incluso: Internet in fibra ottica, piscina scoperta con scivolo, animazione per bambini luglio/agosto. VENOSTACARD.
Nelle vicinanze ristorante, pizzeria e negozi. Fermata dell'autobus 600 m.

Special ...

Mountain world in the Stelvio National Park - a cyclist's paradise!
Included: Fibre optics internet, outdoor pool with slide, children's animation in july/august. VENOSTACARD.
Near restaurant, pizzeria and shopping facilities. Bus stop 600m.



Camping ★★★★★ Residence Sägemühle

I-39026 Prad am Stilfser Joch |
Prato allo Stelvio

Dornweg 12 Via delle Spine

Tel. +39 0473 864 410

camping@saegemuehle.it |
residence@saegemuehle.it

www.saegemuehle.it



Geöffnet | Aperto | Open:
17.12.2022 – 06.11.2023

150



915 m
^



GPS: 46° 37' 4" N | 10° 35' 44" E



Spezial ...

Wandern im Nationalpark Stilfserjoch - Skifahren in der Ortler Skiarena. Radeln und Biken im Radparadies Vinschgau! Wohlfühl-Apartments, Holzbungalows und Mietcaravans. Winterhalbjahresplätze. Inklusiv Wifi, Hallenbad, Freibad, Kinderanimation und die VinschgauCard.

Speciale ...

Escursioni nel Parco Nazionale dello Stelvio - Sciare nell'Ortler Skiarena. Bici e mountain bike nel paradiso Val Venosta! Appartamenti bellissimi, bungalow, caravans e forfait invernali. Incluso Wifi, oiscina coperta e scoperta, animazione per bambini e la VenostaCard.

Special ...

Hiking in the National Parc Stelvio - Skiing in the Ortler Skiarena. Cycling and biking in the Cycling Paradise Venosta Valley! New apartments, bungalows, caravans to rent. Free broadband fiber WiFi, outdoor and indoor swimming pool, children's entertainment and guest Card.

Camping ★★★ Badlerhof

I-39023 Laas | Lasa
Kugelgasse 4 Via Palla

Tel. +39 0473 628 011

info@camping-badlerhof.it

www.camping-badlerhof.it



Geöffnet | Aperto | Open:
01.04. – 05.11.2023

35



868 m
^



GPS: 46° 36' 56" N | 10° 41' 55" E



Familienfreundlich!


Familiär, klein und in Dorfnähe. Idealer Ausgangspunkt für Wanderungen und Radtouren abseits des Troubles und um das Tal zu erkunden. Entspannen Sie nach einem aktiven Tag in unserer Wellnessoase oder lassen die Eindrücke des Tages in unserem Café Revue passieren. Öffentliches Freibad in unmittelbarer Nähe.

Familiare!

Raccolto, dall'atmosfera familiare e vicino al paese: il punto di partenza ideale per escursioni a piedi e in bicicletta alla scoperta della valle e lontano da preoccupazioni. E dopo un giorno di attività, potrà rilassarsi nella nostra oasi benessere o lasciar passare in rassegna le impressioni della giornata nel nostro caffè. Piscina pubblica all'aperto nelle immediate vicinanze.

Family friendly!

Homely, small and near the village. The ideal starting point for hikes and cycle tours away from the troubles as well as for exploring the valley. After a day of activity, relax in our wellness oasis or review your impressions of the day in our café. Public outdoor pool in the immediate vicinity.



Camping ★★★ Vogelsang

I-39028 Schlanders | Silandro
Vogelsangstraße 27 Via Vogelsang
Tel. +39 0473 538 095
info@camping-vogelsang.com
www.camping-vogelsang.com



Geöffnet | Aperto | Open:
30.03. – 05.11.2023

60



695 m



GPS: 46° 62' 74" N | 10° 78' 60" E



Kleiner Platz mitten in den Apfelplantagen aber trotzdem fußläufig zum Hauptort Schlanders. Auf der Sonnenseite des Vinschgaus ein idealer Ausgangspunkt um das Vinschgau und das Meraner Land mit seiner Vielzahl an Wander- und Radwegen sowie seinen kulturellen Angeboten zu erkunden. Öffentliches Freibad in unmittelbarer Nähe und VinschgauCard inklusive.

Piccolo posto in mezzo ai frutteti di mele, ma a pochi passi dal centro di Silandro. Sul lato soleggiato della Val Venosta, un punto di partenza ideale per esplorare la Val Venosta e la regione di Merano con la sua moltitudine di sentieri escursionistici e ciclabili e le sue offerte culturali. Piscina pubblica all'aperto nelle immediate vicinanze e VenostaCard incluso.

Small place in the middle of the apple orchards but still within walking distance of the centre of Schlanders. On the sunny side of the Vinschgau Valley, an ideal starting point for exploring the Vinschgau Valley and the Merano region with its multitude of hiking and cycling trails as well as its cultural offerings. Public outdoor pool in the immediate vicinity and Venosta Valley Card included.



Camping **☆☆** Goldrain Cevedale

I-39021 Latsch-Goldrain |
Laces-Goldrano

Vinschgauer Straße 59 Via Venosta

Tel. +39 391 432 72 83

info@camping-goldrain.com

www.camping-goldrain.com



Geöffnet | Aperto | Open:
01.04. – 10.11.2023

51



650 m
^



GPS: 46° 37' 5" N | 10° 49' 7" E



Mitten im Vinschgau!

Unser Campingplatz ist der ideale Urlaubsort zum Relaxen, aber auch Startplatz für Wanderungen und Tagesausflüge. Zudem finden Sie in Goldrain und Umgebung jede Menge Interessantes. Ferien bei uns – das ist Kultur und Natur pur.

Centrale nella Val Venosta!

Il nostro campeggio è il posto ideale per rilassarsi, fare passeggiate e gite nei dintorni. In tutta la zona di Gol-drano ci sono tante cose interessanti da scoprire. Le ferie da noi sono tutta cultura e natura.

Midpoint of Vinschgau!

Our campsite is the ideal holiday resort to unwind and the perfect starting point for walks and day trips. In addition, there is a lot of interesting things to do in Goldrain and its vicinity. Come and spend your holiday with us – in unspoilt nature and amidst a world of culture.



Camping **★★★★** Latsch an der Etsch

I-39021 Latsch | Laces
Reichstraße 4 Via Nazionale
Tel. +39 0473 623 217
info@camping-latsch.com

www.camping-latsch.com

BOOK NOW: latsch.easybuchen.info



Geöffnet | Aperto | Open:
01.01.–08.11.2023,
06.12.–31.12.2023

120

640 m
^

GPS: 46° 37' 20" N | 10° 51' 50" E



Spezial ...

Sommer wie Winter – willkommen unter Freunden!

Wintereinstellplätze für Wohnwagen von Ende Oktober bis Ende April. Maut freie Anfahrt über Imst > Landeck > Reschenpass.

- Partner Card Bergbahnen Latsch (Reduzierte Preise für die Nutzung der Seilbahn St. Martin und Sessellift Tarscher Alm)

Speciale ...

Tra amici in estate come in inverno!

- Partner Card Funicolari Laces (prezzi ridotti per l'utilizzo della funivia San Martino e della seggiovia Malga di Tarres)

Special ...

In the summer also in the winter you will meet friends!

- Partner Card Mountain railways Laces (reduced prices for the use of the cableway S. Martino and Malga di Tarres chairlift)



Hotel Vermoi **★★★★^S**

Luxuszimmer | Suiten |
Appartements

Tel. +39 0473 623 217
Info@hotelvermoi.com

www.hotel-vermoi.com





Premium Camps

Herzlich empfohlen



Wir haben es uns zur Aufgabe gemacht, begeisterten Campinggästen noch mehr zu geben:

Mehr Persönlichkeit, mehr Qualität, mehr Service!

Unsere Betriebe vereint eine sehr individuelle, familiäre Gästebetreuung, außergewöhnliche Innovationskraft, ein hoher Service- und Qualitätsstandard und eine herausragende Lage hinsichtlich Natur, Freizeit und Erholungsfaktor. Lassen Sie sich verzaubern von der Herzlichkeit Ihrer Gastgeber und genießen Sie Ihren Urlaub!

Bei uns sind Sie an der richtigen Adresse... Überzeugen Sie sich selbst!

Machen Sie bei uns den **B96 Führerschein!**

Campen Sie von Nord nach Süd **Kostenlose Übernachtungen mit unserer Vorteilskarte!**



Schauen Sie vorbei auf www.premium-camps.de

Bestellen Sie hier den aktuellen Katalog mit allen Premium Camps!

Camping ★★★★★ Waldcamping

I-39025 Naturns | Naturno
Tschirland | Cirlano
Dornsbergweg 8 Via Dornsbergweg
Tel. +39 0473 667 298
info@waldcamping.com
www.waldcamping.com



Geöffnet | Aperto | Open:
10.03.–05.11.2023

100



530 m



GPS: 46° 37' 20" N | 10° 51' 50" E



Spezial ...

Wandern, radeln und biken im Naturpark Texel. ÖtziBike Mitglied, GoldCard Naturns inklusive, Erlebnisspielplatz für Groß und Klein, gratis Minigolfen, MeranCard inklusive ...

Speciale ...

Escursioni a piedi, in bicicletta e in mountainbike nel Parco Naturale di Tessa. Membro ÖtziBike, GoldCard Naturno inclusa, parco giochi per grandi e piccini, mini golf gratuito, MeranCard inclusa ...

Special ...

Hiking, cycling and biking in the Texel Nature Park. ÖtziBike member, GoldCard Naturns included, adventure playground for young and old, free mini golf, MeranCard included ...



Camping Bergkristall

I-39013 Moos in Passeier |
Moso in Passiria
Pfelders | Plan - Platt 103A Plata
Tel. +39 389 067 06 06
info@campingbergkristall.it
www.campingbergkristall.it



Geöffnet | Aperto | Open:
16.12.2022 – 31.12.2023

39

1,550 m
^

GPS: 46° 48' 13" N | 11° 7' 3" E



Klein aber fein!

Inmitten unberührter Bergwelt und 3000er der Texelgruppe und Ötztaler Alpen befindet sich unser Campingplatz Bergkristall, nur 2 km vor dem kleinen Bergdorf Pfelders, direkt am Meraner Höhenweg. Sommer: idealer Ausgangspunkt für Almwanderungen bis hin zu hochalpinen Bergtouren, Klettergarten am Campingplatz u.v.m. Winter: nahe an den Skipisten und Langlaufloipen von Pfelders.

Piccolo ma accogliente!

Ai piedi dei Tremila del Gruppo di Tessa e delle Alpi dell'Ötztal, immerso in un paesaggio alpino incontaminato, il nuovo Campeggio Bergkristall sorge ad appena 2 km dal paese di Plan, direttamente sull'Alta Via di Merano. Estate: punto di partenza ideale per escursioni alle malghe e tour in quota, palestra di roccia presso il campeggio ecc. Inverno: a breve distanza dalle piste da sci e dai tracciati di fondo di Plan.

A little gem!

Our Bergkristall camp site is located at the heart of the unspoiled landscape and 3000 metre-plus mountains of the Texel Group and Ötztal Alps, just 2 km outside the small mountain village of Pfelders, and right next to the Merano High Mountain Trail. In summer it's the ideal spot for a range of hikes on the alpine pastures and high in the mountains, a climbing park on the site and much more. In winter it's close to the slopes and cross-country trails of Pfelders.



Camping ★★★★★

Passeier Meran

I-39010 Saltaus - St. Martin
Pseirerstraße 10

Tel. +39 0473 645 454

Mobil +39 338 794 24 72

info@campingpasseier.com

www.campingpasseier.com



Geöffnet | Aperto | Open:
18.03. – 11.11.2023

100



500 m
^



GPS: 46° 43' 40" N | 11° 12' 6" E



Vielseitig und familiär!

Ruhig gelegener Natur-Campingplatz mit neuen, modernen Appartements nur 9 km von Meran entfernt. Sonnige Lage, Nähe Hirzer Seilbahn, direkt am Radweg, unzählige Wandermöglichkeiten, Paragliding, Rafting, Canyoning. Neuer Spa, Massagen- und Bäderanwendungen, neue Mietbäder, neuer moderner Shop, neues Café, Bistro, Restaurant und Pizzeria und neues Freischwimmbad mit Inneneinstieg und Hallenbad.

Famigliare con moltissime possibilità!

Tranquillo campeggio naturale con appartamenti nuovi e moderni, a 9km da Merano. Posizione soleggiata nei pressi della funivia Monte Cervina, vicino alla pista ciclabile. Numerose possibilità per escursioni, parapendio, rafting, canyoning. Nuovo spa, massaggi e bagni, nuovi bagni privati, nuovo negozio, nuovo ristorante con pizzeria, nuova piscina all'aperto e al coperto.

Great family atmosphere with a wide range of things to do!

A peaceful natural campsite with new and modern apartments, just 9km from Merano. A sunny location near the Hirzer cable car, directly on the cycle path. Countless possibilities for hiking, paragliding, rafting, canyoning. New spa, massages and therapeutic baths, new shop, new café, restaurant and pizzeria, new indoor and outdoor swimming pool.



Camping ★★★★★

Zögghof

I-39015 St. Leonhard Passeier

Posta | Posta: Mooserstraße 31 Via Moso

Einfahrt | Eintrata | Entrance: Kreisverkehr-
Gänsboden-Sportarena

Tel. +39 335 10 50 440

info@camping-zoegghof.com

www.camping-zoegghof.com



Geöffnet | Aperto | Open:
01.01. – 31.12.2023

48



700 m
^



GPS: N 46° 48' 983" | 11° 14' 397"



Ein Traum

Beste Lage: Ruhig, zentral gelegen, inmitten einer herrlichen Bergkulisse. Idealer Ausgangspunkt für Wanderungen. Aufenthaltsraum mit Küche. Fahrradwege und Bushaltestelle sowie Sportarena direkt neben dem Platz. Bar mit bäuerlichen Produkten und traumhafter Panoramaterrasse.

Un sogno

Posizione privilegiata: tranquilla, centrale, immersa nell'incantevole scenario alpino. Punto di partenza ideale per escursioni. Saletta comune con cucina. Piste ciclabili, fermata dell'autobus e centro sportivo direttamente accanto al campeggio. Bar con prodotti tipici e terrazza panoramica.

A dream

Prime location: peaceful yet central, surrounded by a magnificent mountain landscape. Ideal starting point for walks. Lounge with kitchenette. Cycle paths, bus stop and sports centre right next to the site. Bar with farm produce and stunning panorama terrace.



Radlstation ☺ ★ Camping Saltaus

I-39010 Riffian bei Saltaus |
Rifiano presso Saltusio

Jaufenstraße 170 Via Giovo

Tel. +39 0473 868 038

radlstadl@campingsaltaus.it

www.campingsaltaus.it



Geöffnet | Aperto | Open:
März | marzo | march –
05.11.2023

20



500 m
^



GPS: 46° 72' 69" N | 11° 20' 22" E



Familiärer Campingplatz mit nur 20 Stellplätzen liegt ruhig inmitten der Natur am Ufer der Passer.

Bei uns werden die Freiheiten vom Camping mit dem gewohnten Komfort von zuhause kombiniert.

Il campeggio familiare con solo 20 piazzoli é situato calmo in mezzo nella natura alla sponda del fiume Passer.

Noi combiniamo la libertà del camping con il comfort abituato a casa.

The camp site with only 20 pitches is situated calm in the middle of the nature near the river Passer.

For us it is important to feel the freedom of camping and to don't miss the used comfort.





Camping ★★★ Via Claudia Augusta

I-39022 Algund | Lagundo
Marktgasse 14

Tel. +39 0473 223 060

office@campalgund.com

www.campalgund.com



Geöffnet | Aperto | Open:
12.03. – 05.11.2023

48



330 m
^



GPS: N 46° 66' 31" | E 11° 15' 8"



Wohltuend anders!

TOPCAMP: zählt gemäß den Gästebewertungen zu den 100 besten Campingplätzen Europas. Nur 3 km von Merano entfernt erleben Sie inmitten unseres Weingutes erholsame Urlaubstage. Genießen Sie unsere Eigenbauweine!

Piacevolmente diverso

TOPCAMP: rientra nell'elenco dei 100 campeggi migliori d'Europa stando alle recensioni degli ospiti. A soli 3 km da Merano vi attendono giorni spensierati e rilassanti nel cuore della nostra tenuta vinicola. Assaggiare i deliziosi vini di produzione propria!

Reassuringly different!

TOPCAMP: is one of the 100 best campsites in Europe according to visitor ratings. Just 3 km outside Merano you'll enjoy a relaxing holiday in the delightful surroundings of our vineyard. Treat yourself to our home-made wines!



Camping ★★★★★ Hermitage

I-39012 Merano | Merano
Naifweg 29 Via Val di Nova
Tel. +39 0473 860 911
camping@prinzrudolf.com
www.prinzrudolf.com



Geöffnet | Aperto | Open:
31.03.2023 – 07.01.2024

82

580 m
^

GPS: 46° 40' 15" N | 11° 12' 11" E



Befindet sich in ruhiger Lage oberhalb der Kurstadt Merano und gehört zum neuen Prinz Rudolf Smarhotel mit Pizzeria und Restaurant. Stellplätze mit wunderbarem Ausblick. Das Stadtzentrum liegt nur 3 km entfernt, beste Anbindung mit den öffentlichen Verkehrsmitteln.

E' situato in una posizione tranquilla sopra la città di Merano e direttamente adiacente al nuovo Prinz Rudolf Smarhotel con ristorante e pizzeria. Le piazzole offrono una vista meravigliosa sulla città. Il centro dista solo 3 km ed è facilmente raggiungibile con il bus di linea.

Situated quietly above Merano, next to the new Prinz Rudolf Smarhotel with pizzeria and restaurant. Pitches with wonderful view above Merano. 3 km from the town center. Very good bus connection, bus stop in front of the campsite.



Camping ★★★★★ Arquin

I-39011 Lana bei Meran (BZ)
Feldgatterweg 25 Via Feldgatter
Tel. +39 0473 561 187
info@camping-arquin.it
www.camping-arquin.it

Geöffnet | Aperto | Open:
01.03.2023 – 10.11.2023
28.11.2023 – 08.01.2024



110

300 m
^

GPS: 46° 36' 40" N | 11° 10' 26" E



Erholung, Sport und Kultur

Tiefe Entspannung im sehr ruhig gelegenen Campingplatz mit beheiztem Schwimmbad, modernen Sanitäranlagen, Spielplatz, Mini Market und Café/Restaurant. Bewusstes Aktivsein in der Umgebung: Wandern, Radfahren, Mountainbiken und Golfen. Mietbäder, beheiztes Kinderbecken sowie Spielraum für Kinder.
NEU: Appartements direkt am Campingplatz.

Ricreazione, sport e cultura

Profondo relax in un campeggio molto tranquillo con piscina riscaldata, moderni servizi igienici, parco giochi, mini market e bar/ristorante. Ottimo punto di partenza per attività all'aria aperta come escursionismo, ciclismo, mountain bike e golf. Bagni privati, piscina riscaldata e sala giochi per bambini.
NOVITÀ: Appartamenti direttamente al campeggio.

Recreation, sport and culture

Relaxing holidays in a calm campsite with heated swimming pool, modern sanitary facilities, children's playground, mini market and cafe/restaurant. Good starting point for hiking, cycling, mountain biking and golfing. Private bathrooms, heated pool and playroom for children.
NEW: Flats directly at the campsite



Natur Caravanpark Camperpark ★★★★★ Tisens/Tesimo

I-39010 Tisens bei Lana-Merano |
Tesimo presso Lana-Merano

Tel. +39 0473 927 131
Mobil +39 328 017 35 71

info@camping-tisens-suedtirol.com

camping-tisens-suedtirol.com



Geöffnet | Aperto | Open:
März – November

90



600 m
^

GPS: 46° 33' 44" N | 11° 10' 34" E



Naturwellness und Genuss-Camping


Die großzügige und gepflegte Wohlfühl-Camping-Anlage liegt sehr schön in Tisens bei Lana Merano. 100 m² große Stellplätze mit Strom-, Frischwasser-, Abwasser-, Sat-, TV-Anschlüssen, W-LAN, 3 Schwimmbecken, 4.000 m² Liegewiese, Bar, Restaurant.
NEU: >> 15 Grand-DELUXE Panoramastellplätze a 130-150 m².

Il campeggio tutto natura, benessere e comfort

Il Camper Park offre il meglio per una vacanza rilassante in mezzo alla natura. Piazzole da 100 mq, corrente, allacciamento acqua potabile e di scarico, collegamento TV satellitare, W-LAN, 3 piscine, prato di 4.000 mq, bar, ristorante.
NUOVO: 15 Piazzole Grand-DELUXE a 130-150 mq e grande vista panoramica.

Natural wellness & indulgent camping

The Natur e Caravan-Park offers peace and relaxation in tranquil alpine surroundings. Camping pitches of 100 sq.mts, electric, fresh water and sewage hook-up and cable sat-TV, WLAN connection. 3 swimming pools, 4,000 sq.mts park, bar, restaurant.
NEW: 15 Camping pitches Grand-DELUXE of 130-150 mq and great panorama view.



Luxury Camping Resort ★★★★★ Schlosshof mit Charme Style Hotel

I-39011 Lana bei Meran |
Lana presso Merano

Feldgatterweg 14 Via Feldgatter
(ab Lana bitte kein Navi benutzen /
no navigation starting in Lana please /
senza navigatore a partire da Lana prego)

Tel. +39 0473 561 469

info@schlosshof.it

www.schlosshof.it



Geöffnet | Aperto | Open:

01.03. – 12.11.2023

135



300 m



GPS: 46° 36' 43" N | 11° 10' 6" E




Schön & detailverliebt ist es bei uns überall: von den Sanitäreinrichtungen über die Pools, den SPA Bereich bis hin zum legendären Aperitivo auf der schicken Terrasse. Unser Abendrestaurant ist besonders beliebt und darauf sind wir sehr stolz.

Wir freuen uns, wenn Sie genau dies suchen, lieben und schätzen.

Qui l'amore per il bello e i dettagli pervade ogni cosa: dagli impianti sanitari alle piscine, dalla SPA sino al leggendario aperitivo in terrazza. Il ristorante aperto la sera è molto popolare tra gli ospiti e noi ne andiamo particolarmente fieri. Se anche voi cercate, amate e apprezzate proprio questo, siete al posto giusto.

Beauty and love of detail are everywhere here: from the bathroom facilities to the pools, from the SPA to the legendary aperitivo on the chic terrace. Our dining restaurant is very popular and we are very proud of this.

We would be pleased, if you seek, love and appreciate exactly this.





Camping ★★★

Völlan

I-39011 Lana-Völlan | Foiana

Zehentweg 6 Via delle Decime

Tel. +39 0473 568 056

info@camping-voellan.com

www.camping-voellan.com



Geöffnet | Aperto | Open:

01.04. – 05.11.2023

55



650 m



GPS: 46° 35' 55" N | 11° 8' 43" E



Frei & natürlich

Campingurlaub zwischen Obstgärten und Wald.

Individuelle Stellplätze für Wohnwagen, Camper oder Zelt.

Moderne Anlage mit komfortablen sanitären Einrichtungen, gut ausgestatteter Mini-Market, Schwimmbad und Spielplatz.

Wandern & Biken in der umliegenden Bergwelt.

Libero & naturale

Vacanza in campeggio immerso nel verde dei frutteti e dei boschi.

Piazzole per caravan, camper o tende.

Impianti moderni con confortevoli impianti sanitari, minimarket ben fornito, piscina e parco giochi.

Escursioni & bici nelle meravigliose montagne circostanti.

Free & natural

Camping holiday nestled amidst orchards and woods.

Individual pitches for caravans, motorhomes or tents.

Modern facilities with comfortable sanitary facilities, well-stocked mini-market, swimming pool and playground.

Hiking & biking in the surrounding mountains.



Alpin Fitness ★★★ Waldcamping Völlan

I-39011 Lana-Völlan | Foiana
Feldweg 25 Via dei Campi

Tel. +39 0473 568 138

info@alpinfitness-waldcamping.it

alpinfitness-waldcamping.it



Geöffnet | Aperto | Open:
01.04. – 05.11.2023

75



680 m
^



GPS: 46° 35' 53" N | 11° 8' 58" E



Der ideale Ausgangspunkt für Wanderer und Mountainbiker!


Sonnige Panoramaterrassen und schattige Waldplätze laden ein zum Abschalten und Genießen. Familienfreundliche Anlage mit großem Freischwimmbad und Waldspielplatz, sowie großzügig angelegter Hundepfad im Wald. Campingspaß für Naturliebhaber in einzigartiger Lage.

Il punto di partenza ideale per escursionisti e appassionati di mountain bike

Terrazze panoramiche baciata dal sole e splendidi parchi nel bosco invitano a godersi piacevoli momenti di ozio e relax. Impianto a misura di famiglia con grande piscina all'aperto e parco giochi nel bosco nonché ampio sentiero per cani nel bosco. Fantastiche vacanze in campeggio per amanti della natura in posizione eccezionale!

The perfect starting point for hikers and mountain bike fans!

Sunny panoramic terraces and shady woodland - ideal for switching off and enjoying! Family-friendly facility with a large open-air swimming pool and woodland playground, plus a nice long dog walk in the woods. Camping fun for nature lovers in a unique spot.



Camping ★★★ Ganthaler

I-39018 Terlan-Vilpian |
Terlano-Vilpiano
Meraner Straße 50 Via Merano
Tel. +39 0471 678 716
info@campingganthaler.com

www.campingganthaler.com



Geöffnet | Aperto | Open:
15.03. – 05.11.2023

30



260 m
^

GPS: 46° 34' 3" N | 11° 13' 22" E



Im sonnigen Etschtal!

Kleiner familiärer Campingplatz, terrassenförmig angelegt. Idealer Ausgangspunkt für Wanderungen (Dolomiten, Seiser Alm, Texelgruppe), für Ausflüge in die Kurstadt Meran (Gärten Schloss Trauttmansdorff) nach Bozen („Ötzi-Museum“) und für Radtouren auf dem neuen Fahrradweg.

Valle dell'Adige!

Piccolo campeggio disposto a mò di terrazza. Punto di partenza ideale per escursioni nelle montagne adiacenti (Dolomiti, Alpe di Siusi, Gruppo del Tessa), gite a Merano, rinomata località di cura (giardini del Castello Trauttmansdorff), Bolzano („Museo di Ötzi“) e giri in bicicletta sulla nuova pista ciclabile.

Sunny Adige valley!

A small, welcoming camp site that is laid out in a terrace formation. Ideal starting point for hikes in the surrounding mountains (Dolomites, Alpe di Siusi, Tessa group), for excursions to the spa town of Merano (Gardens of Trauttmansdorff Castle) and to Bolzano (Ötzi museum) as well as for bike tours on the new bike trail.





Camping St. Josef am Kalterer See	Kaltern Caldaro	>> 48
Camping Markushof	Auer Ora	>> 49
Camping Obstgarten	Kurtatsch Cortaccia	>> 50
Camping Montiggl	Eppan Appiano	>> 51
Camping-Park Steiner	Leifers Laives	>> 52
Camping Moosbauer	Bozen Bolzano	>> 53
Camping Chalet Salten	Jenesien San Genesio	>> 54
AlmCamping SchartnerAlm	Ritten Renon	>> 55
Hotel Camping Ansitz Gamp	Klausen Chiusa	>> 56
Camping Löwenhof	Vahrn-Neustift Varna-Novacella	>> 57
Camping Vahrner See	Vahrn Varna	>> 59

Eisacktal & Südtirols Süden

Valle Isarco / Bolzano Vigneti Dolomiti | Eisacktal / South Tyrol's south

Höhepunkte ...

Kulturschätze in den Gassen der Städte, Weinhänge und traditionelle Kost in den umliegenden Dörfern. Das Eisacktal und der Süden Südtirols sind bunt und verzaubern durch ihr umfangreiches Angebot. Besonders im Herbst – der Törggelezeit – trägt es sein schönstes Kleid.

Sehenswerte Museen, Shopping-Meilen und gemütliche Cafés – staunen, feilschen und genießen in der Landeshauptstadt Bozen!

Highlights ...

Cultural treasures in the town's alleyways, sloping vineyards and traditional specialties in the surrounding villages. The fascinating Eisack Valley and South Tyrol's south has plenty on offer. In autumn, the valley reaches a climax of colour and visitors can enjoy the fruits of autumn, including the local semi-fermented fresh wine.

Interesting museums, shopping streets and cosy cafés mean that hunting down a bargain has never been so enjoyable in the regional capital of Bolzano!

Emozioni ...

Tesori culturali nei vicoli cittadini, splendidi vigneti e pietanze tradizionali nei paesi limitrofi. La Valle Isarco e Bolzano Vigneti Dolomiti sono affascinante e variopinte e propongono mille ed una opportunità. Soprattutto in autunno, nel periodo delle castagne, quando indossa il suo abito più bello.

Bellissimi musei, affascinanti negozi e accoglienti bar-caffè – tuffatevi nell'allegria vita cittadina a Bolzano, capoluogo della provincia.

Hoogtepunten ...

Cultuurschatten in de steegjes van de steden, wijnhellingen en traditioneel eten in de omliggende dorpen. Het Eisacktal en zuiden van Zuid-Tirol kleurrijk en betovert door zijn omvangrijk aanbod. Met name in de herfst - de "Törggele"-tijd - is het op zijn mooist.

Bezienswaardige musea, winkelstraten en gezellige eetcafé's – je ogen uitkijken, onderhandelen en genieten in de hoofdstad Bozen!



Camping ★★★

St. Josef am Kalterer See

I-39052 Kaltern | Caldaro
St. Josef 75

Tel. +39 0471 960 170

info@camping-kalterersee.com

www.camping-kalterersee.com



Geöffnet | Aperto | Open:
01.04. – 05.11.2023

120



215 m
^



GPS: 46° 22' 20" N | 11° 15' 8" E



Am wärmsten Alpensee!

Am Südwestufer des Kalterer Sees gelegen, umschlossen von Biotop und Weinhängen des Klassischen Kalterer See Gebietes. Das günstige Klima erlaubt das Baden im See von Mai bis Oktober. Gepflegte Wander- und Fahrradwege bieten zahlreiche Möglichkeiten, die prachttvolle Natur hautnah zu erleben.

Nel lago alpino più caldo!

Situato sulla riva sud-occidentale del Lago di Caldaro, circondato dal biotopo e dai vigneti della classica zona del Lago di Caldaro. Il clima favorevole permette di fare il bagno nel lago da maggio a ottobre. Sentieri escursionistici e ciclabili ben curati offrono numerose opportunità per vivere da vicino la magnifica natura.

On the warmest lake in the Alps!

Lying on the southwest shores of Lake Kaltern, surrounded by a biotope and the classic steeply sloping vineyards of the Lake Kaltern area. The favourable climate permits bathing in the Lake from May to October. Well-maintained hiking and cycling routes offer numerous opportunities to experience nature first-hand.



Hotel Camping Markushof

I-39040 Auer | Ora
Truidnstaße 1 Via Truidn

Tel. +39 0471 810 025

info@campingmarkushof.it

www.campingmarkushof.it



Geöffnet | Aperto | Open:
06.04. – 22.10.2023

56



250 m



GPS: 46° 20' 54" N | 11° 18' 1" E



Der Campingplatz für Erwachsene - Keine Haustiere


Im mediterranen Süden liegt unser Resort für Ruhe suchende. Wander- und Radwege laden zum Erkunden ein. Die Stellplätze (80-100 m²) verfügen über Strom- und Wasser-Anschlüsse. Pool und Guestcard inklusive!

Il campeggio per adulti - Animali non ammessi

Il nostro resort offre pace e relax. Esplorate i sentieri escursionistici e ciclabili nelle vicinanze. Piazzole (80-100 mq) con corrente ed acqua potabile. Piscina e guestcard inclusi!

The campsite for adults - No pets

In the Mediterranean south is our resort for those seeking relaxation and peace. Explore nearby hiking and biking trails. The pitches (80-100 m²) have electricity and water. Swimming pool and guestcard included!



Camping ★★★ Obstgarten

I-39040 Kurtatsch a. d. Weinstraße
Breitbach 9
Tel. +39 0471 880 709
Mobil +39 340 482 58 76
info@camping-obstgarten.it

www.camping-obstgarten.it



Geöffnet | Aperto | Open:
01.04. – 05.11.2023



26

25



250 m
^



Ein Ort zum Wohlfühlen!

Familiär, in ruhiger sonniger Lage, inmitten von grünen Obstwiesen – ein Ort zum Wohlfühlen und Aktivsein. Naturbadeteich mit Kinderbecken. Ideal zum Wandern, Klettern, Radfahren, Mountainbiken und für Tagesausflüge. Aktionswochen, Seniorenrabatte.

Un posto per star bene!

Familiare in posizione tranquilla in mezzo al verde dei frutteti – un luogo ideale per godersi il benessere e le attività. Laghetto naturale balneabile con vasca per i bambini. Ottimo punto di partenza per escursioni, arrampicate, gite in bici, tour in mountain bike e gite giornaliere. Settimane speciali e riduzioni per seniors.

A well being place!

Familiar, in a peaceful sunny location in the midst of green fruit fields – an ideal setting for feeling good and keeping active. Large natural bathing lake with children's pool. Perfect starting point for hikes, climbing tours, bike rides and day trips. Special weeks and reductions for seniors.

GPS: 46° 18' 25" N | 11° 13' 38" E



Camping ★★★★★ Montiggl

I-39057 Eppan a. d. Weinstraße | Appiano

Montigglar Straße 62A Via Monticolo

Tel. +39 0471 662 320

info@campingmontiggl.com

www.campingmontiggl.com



Geöffnet | Aperto | Open:
18.03. – 05.11.2023

100



480 m
^

GPS: 46° 26' 13" N | 11° 17' 4" E



Umrahmt von Wald und See

Tauchen Sie ein in eine idyllische Welt, in der ihr Alltag verblasst. Eingebettet in Wald und Weinberge ist unser Campingplatz in unmittelbarer Nähe der beiden Montiggl Seen ein Nest der Erholung und Entspannung, sowie idealer Ausgangspunkt für zahlreiche Wander- und Biketouren. Genießen Sie kulinarische Gaumenfreuden und edle Tropfen aus der Region am hauseigenen Naturbadeteich.

Incorniciato da boschi e laghi

Immergiti in un mondo idilliaco dove la tua vita di tutti i giorni svanisce. Immerso tra boschi e vigneti, il nostro campeggio nelle immediate vicinanze dei due laghi di Monticolo è un posto di riposo e relax, nonché un punto di partenza ideale per numerose escursioni e gite in bicicletta. Godetevi le delizie culinarie e i vini della regione sulla riva del nostro laghetto naturale.

Framed by the forest & lakes

Immerse yourself in an idyllic world where the stresses of everyday life pale into insignificance. Nestling between forest and vineyards, our camp site, within spitting distance of the two Montiggl lakes, is a refuge of recreation and relaxation, as well as the ideal starting point for countless hikes and bike rides. Enjoy culinary treats and a nice drop of local wine by the site's own natural bathing lake.



Camping-Park Steiner ★★★

I-39055 Leifers | Laives

J.-F.-Kennedy-Straße 32 Via J.-F.-Kennedy
(Bundesstraße SS 12)

Tel. +39 0471 950 105

info@campingsteiner.com

www.campingsteiner.com



Geöffnet | Aperto | Open:
20.03. – 05.11.2023

180



27 Hütten |
Mietunterkünfte

250 m



GPS: 46° 25' 48" N | 11° 20' 37" E



Spezial ...

Grüne Oase am Stadtrand mit kuscheligen Schlaffässern, Holz-Bungalows, Camping-Stellplätzen (bis zu 100qm) und neuen Hotelzimmern.

Riesensandkiste mit Wasserpumpe, Baumhäuser, Trampolin, Beachvolleyfeld, Seilbahn und vieles mehr im naturnah-gestalteten Kinderspielplatz. Freibad & Hallenbad | ideal für Fahrradtouren in der Ebene oder am Berg | Wanderungen & Ausflüge, entdecken Sie Südtirol mit der BozenCard (inklusive) 2 Restaurants & Pizzeria, hausgemachte Produkte.

Speciale ...

Punto di partenza ideale per gite interessanti in tutta l'Alto Adige con e senza macchina. Noleggio proprio di city bike. Accesso Wifi gratuito.

Special ...

Ideal starting point for remarkable tours around South Tirol with and without car. City-bike hire. Bolzano Card gratuita.



Camping ★★★★★

Moosbauer

I-39100 Bozen | Bolzano

Moritzinger Weg 83 Via S. Maurizio

Zufahrt: Meraner Straße 101

Tel. +39 0471 918 492

info@moosbauer.com

www.moosbauer.com



Geöffnet | Aperto | Open:

01.01.2023 – 31.12.2023

80



265 m



GPS: 46° 30' 12" N | 11° 17' 58" E



Unser kleiner Campingplatz liegt eingebettet in Obst- und Weinwiesen am Stadtrand von Bozen. Alle Plätze sind mittels Hecken voneinander getrennt und haben Strom-, Frisch- und Abwasseranschluss. Gut funktionierendes und gratis WLAN auf allen Plätzen.

Il nostro piccolo campeggio è immerso tra frutteti e vigneti alla periferia di Bolzano. Tutte le piazzole sono separate da siepi e dispongono di allacciamenti per l'elettricità, l'acqua potabile e le acque grigie. WiFi ben funzionante e gratuito.

Our small campsite is nestled in orchards and vineyards on the outskirts of Bolzano. All pitches are separated from each other by hedges and have electricity, fresh water and waste water connections. Well-functioning and free WiFi on all pitches.



Camping Chalet Natur Idyll Salten ★★★

I-39050 Jenesien | San Genesio
Flaaserstraße 26/C Via Valas

Tel. +39 347 750 85 67

info@camping-chalet-salten.com

camping-chalet-salten.com



Geöffnet | Aperto | Open:
01.04. – 31.10.2023

38



1,300 m
^



GPS: 46° 32' 20" N | 11° 19' 42" E



Sehr ruhige & idyllische Lage


... auf der Sonnenterrasse von Bozen: das Camping & Chalet NATUR IDYLL SALTEN in Jenesien ist der Geheimtipp für Ihren Campingurlaub in Südtirol. Gemütliche Chalets und über 38 Campingstellplätze stehen hier für Ihren Urlaub bereit. Die begrünten Stellplätze auf der unvergleichlichen Panoramaterrasse bieten freien Blick auf das UNESCO Weltnaturerbe Dolomiten. Aller Komfort ist vorhanden.

Posizione idilliaca e tranquilla

... su una terrazza panoramica sopra Bolzano. San Genesio è una preziosa meta in cui trascorrere un soggiorno altoatesino in campeggio. I nostri chalet e oltre 38 piazzole si trovano su una straordinaria terrazza panoramica, che accoglie piazzole verdi con una vista sconfinata sulle Dolomiti. Il massimo comfort è garantito.

Very peaceful & idyllic location

... on the sunny terrace overlooking Bolzano: the Camping & Chalet site in Jenesien is the top tip for your camping holiday in South Tyrol. Cosy chalets and over 38 camping pitches are available here for your holiday. The green pitches on the incomparable panoramic terrace provide expansive views of the UNESCO World Natural Heritage Site of the Dolomites. Equipped with every comfort.



AlmCamping & AlmLodges ★★★★★

SchartnerAlm

I-39054 Ritten | Renon

Tannstraße 12 Via Tann

Tel. +39 0471 1421 291

camping@schartneralm.info

www.schartneralm.info



Geöffnet | Aperto | Open:

01.01. – 31.12.2023

40



1.250 m



GPS: 46° 32' 45" N | 11° 27' 34" E



Urlaub für Genießer auf dem Rittner Sonnenplateau

Camping und AlmLodges sind Ausgangspunkt für zahlreiche Freizeitaktivitäten mit malerischer Aussicht auf die Dolomiten: Wandern, Radfahren, Skifahren, uvm. Mit der RittenCard Südtirol entdecken und erleben

Vacanze per buon gustai sull'altopiano soleggiato del Renon

Camping e AlmLodges sono punto di partenza per numerose attività di tempo libero con una vista pittoresca sulle Dolomiti: dal trekking, bike, sci e molto altro. Scopri l'Alto Adige con la RittenCard

Holidays in the mountains of Renon-Ritten

Camping and AlmLodges are the origin for numerous leisure activities with a picturesque view of the Dolomites: hiking, cycling, skiing, and much more. Discover and experience South Tyrol with the RittenCard



Camping ★★★★★

Wohnmobilstellplatz Ansitz Gamp

I-39043 Klausen | Chiusa
Griesbruck 10 Via Gries

Tel. +39 0472 847 425

info@camping-gamp.com

www.camping-gamp.com



Geöffnet | Aperto | Open:



01.04.2023 – 31.10.2023
01.12.2023 – 06.01.2024

50



525 m
^

GPS: 46° 38' 29" N | 11° 34' 25" E



Nur 1 km von der Autobahnausfahrt Klausen und wenige Gehminuten von der malerischen Altstadt entfernt.

Komfortstellplätze bis 105 m², gepflegte Sanitäreinrichtungen, Freischwimmbad, Minimarkt, Kinderspielfeld und Streichelzoo.

Ideal gelegen für unvergessliche Ausflüge ins Dolomitenland Villnöss oder auf die Villanderer Alm (zweitgrößte Alm Südtirols), auf das Latzfonsner Kreuz und ins Grödnertal. Am schönen Radwegenetz Südtirols gelegen.

Il campeggio dista 1 km dall'uscita autostradale di Chiusa e si trova a pochi passi dall'affascinante centro storico.

Piazzole fino a 105 mq, servizi sanitari confortevoli, piscina scoperta, minimarket, parco giochi e piccolo zoo.

Posizione ideale per indimenticabili escursioni nella Val di Funes, sulle alpi di Villandro (uno degli alpeggi più grandi dell'Alto Adige), sulla Santa Croce di Lazfons e in Val Gardena. Situato direttamente alla rete ciclabile dell'Alto Adige.

Only 1 km from the motorway exit Chiusa and a 5 minutes away from the picturesque town. Until 105 qm pitches, modern bathrooms, swimming pool, minimart, playground and petting zoo. Ideally located for unforgettable excursions into the Villnöss Valley, Villanderer Alm, on the Latzfonsner Kreuz and into the Gardena Valley. Directly situated along the cycle path network.



Camping Hotel Appartements **** Löwenhof

I-39040 Brixen, Vahrn-Neustift
Bressanone, Varna-Novacella
Brennerstraße 60 Via Brennero

Tel. +39 0472 836 216

info@loewenhof.it

www.loewenhof.it



Geöffnet | Aperto | Open:

21.04. – 05.11.2023



02.12. – 31.12.2023

40



650 m



GPS: 46° 44' 5" N | 11° 38' 45" E



Abschalten & genießen.

Ruhig gelegen, zwischen Brixen (2km) & Kloster Neustift. Restaurant & Pizzeria vor Ort. Freischwimmbad & Fahrradverleih inklusive. BRIXEN CARD mit zahlreichen Inklusivleistungen bei Seilbahnen, Museen & öffentlichen Verkehrsmitteln.

Relax & Dolce Vita.

Situato in posizione tranquilla tra Bressanone (2 km) e il monastero di Neustift. Ristorante e pizzeria in loco. Piscina all'aperto e noleggio biciclette inclusi. BRIXEN CARD con numerosi servizi inclusi su funivie, musei e trasporti pubblici.

Unwind & enjoy.

Quiet location, between Brixen (2km) & Novacella monastery. Restaurant & pizzeria on site. Outdoor swimming pool & bike rental included. BRIXEN CARD with numerous inclusive benefits on cable cars, museums & public transport.





Camping ★★

Vahrner See

I-39040 Vahrn-Eisacktal |
 Varna Valle Isarco
 Vahrner-See-Weg 6 Via Laghetto di Varna
 Tel. +39 0472 832 169
 info@camping-vahrner-see.com
camping-vahrner-see.com



Geöffnet | Aperto | Open:
 01.04. – 31.10.2023

70



700 m



GPS: 46° 76' 2" N | 11° 63' 40" E

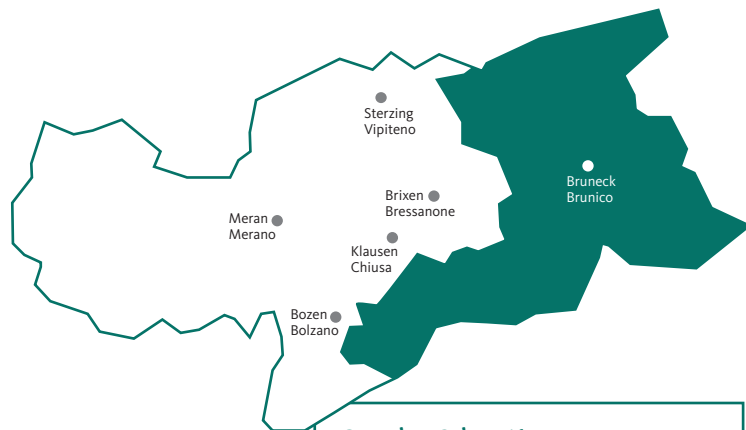


Am Vahrnersee liegt unser Naturcampingplatz mit Restaurant und Bar. Vielseitige Wanderwege und zahlreiche Radtouren möglich. Hauseigener Bogenparcours mit Verleih. Diverse Sportliche Tätigkeiten in der Umgebung. 7 km von Brixen und direkt am Radweg.

Il nostro campeggio naturale con ristorante e bar si trova sul lago di Varna. Possibilità di percorsi escursionistici versatili e di numerose escursioni in bicicletta. Corso di tiro con l'arco interno con noleggio. Varie attività sportive nei dintorni. A 7 km da Bressanone e direttamente sulla pista ciclabile.

Our nature campsite with restaurant and bar is located on Lake Vahrner. Versatile hiking trails and numerous cycling tours possible. In-house archery course with rental. Various sports activities in the surrounding area. 7 km from Brixen and directly on the cycle path.





Camping Seiser Alm	Völs am Schlern Fiè allo Sciliar	>> 62
Camping Al Plan Dolomites	St. Vigil i. Enneberg S. Vigilio d. Marebbe	>> 63
Caravan Park Sexten	Sexten Sesto	>> 64
Camping Anstiz Wildberg	St. Lorenzen S. Lorenzo d. Sebato	>> 65
Camping Antholz	Antholz Anterselva	>> 67
Camping & Residence Olympia	Toblach Dobbiaco	>> 68
Camping Toblacher See	Toblach Dobbiaco	>> 69



Pustertal & Dolomiten

Val Pusteria e Dolomiti | Pustertal and the Dolomites

Höhepunkte ...

Die Dolomiten – die bleichen Berge – aus versteinerten Algen- und Korallenriffen. Atemberaubend und imposant, laden Sie zum Abenteuer ein. Ob in den bezaubernden Dörfern rundum oder direkt auf den Gipfeln, „ausgezeichneten“ Urlaub genießen.

Highlights ...

The Dolomites - the “pale mountains” - made from petrified algae and coral reefs. These breath-taking and imposing mountains lend themselves to adventure. Enchanting villages, whether at the bottom or at the very top of the mountains, are perfect places to enjoy an extraordinary holiday.

Emozioni ...

Le Dolomiti – i monti pallidi – generate dall'accumulo di coralli e alghe calcaree. Maestose e uniche al mondo, invitano all'avventura. Negli incantevoli paesi a valle o direttamente in cima alle vette – a voi il piacere di scoprire le mille sfaccettature di questo angolo di paradiso.

Hoogtepunten ...

De Dolomieten - de bleke bergen - van versteende algen- en koraalriffen. Adembenemend en indrukwekkend, het avontuur lonkt. In de betoverende dorpen eromheen of direct op de bergtoppen, dit is „buitengewoon“ vakantie vieren.



Camping ★★★★★ Seiser Alm

I-39050 Völs am Schlern |
Fiè allo Sciliar
Dolomiten Weg 10 Via Dolomiti
Tel. +39 0471 706 459
info@camping-seiseralm.com
www.camping-seiseralm.com



Geöffnet | Aperto | Open:



20.12.2022 – 14.04.2023
29.04.2023 – 02.11.2023

150



950 m
^

Fotos: Jan Palma



GPS: 46° 31' 60" N | 11° 32' 1" E



Dolomiten-Flair zu jeder Jahreszeit

Die Nähe zu den Dolomiten, zum Natur-Badesee Völser Weiher, zum Golfplatz und zum Wander-, Langlauf- und Sonnenskikarussell Seiser Alm mit Sellaronda, lassen keine Langeweile aufkommen. Alles ist unmittelbar, auch ohne Auto zu erreichen.

Il fascino delle Dolomiti in ogni stagione

La vicinanza alle Dolomiti, al laghetto di Fié, al campo da golf e al soleggiato carosello escursionistico e sciistico, alpino e fondo, Alpe di Siusi con Sellaronda, non fa nascere la noia. Tutto raggiungibile direttamente anche senza macchina.

Enjoying the Dolomites all around the year

The closeness to the Dolomites, to the bathing lake Völser Weiher, to the golf course and to the hiking, cross-country skiing and sun-ski carousel Seiser Alm with Sellaronda, do not let boredom arise. Everything can be reached directly even without a car.



Camping ★★★

AL PLAN Dolomites

I-39030 St. Vigil in Enneberg |
S. Vigilio di Marebbe
Catarina Lanz 63

Tel. +39 0474 501 694

info@campingalplan.com

www.campingalplan.com



Geöffnet | Aperto | Open:

02.12.2022 – 11.04.2023

26.05.2023 – 15.10.2023



90



1.200 m



GPS: 46° 41' 42" N | 11° 56' 16" E



SPEZIAL ...

Blick auf die Berge

Gratis WI-FI

Holiday Premium Pass für kostenlose
Mobilität in ganz Südtirol

Am Eingang des Naturparks / Unesco
Naturwelterbe

Direkte Anbindung zum Kronplatz /

Dolomiti Superski

Unmittelbare Dorfnähe mit allen

Annehmlichkeiten

SPECIALE ...

Vista sulle montagne

WI-FI gratuito

Holiday Premium Pass per la mobilità
gratuita in tutto l'Alto Adige

All'ingresso del parco naturale /
patrimonio naturale dell'umanità
dell'Unesco

Collegamento diretto al Plan de Corones /
Dolomiti Superski

Vicino al centro del paese

SPECIAL ...

View on the mountains

Free WI-FI

Holiday Premium Pass for free mobility in
South Tyrol

At the entrance of the Nature Park /
Unesco Natural World Heritage Site

Direct connection to Kronplatz / Dolomiti

Superski

Close to the village with all amenities



CaravanPark ★★★★ Sexten

I-39030 Sexten-Moos | Sesto Moso
St.-Josef-Straße 54 Via S. Giuseppe
Tel. +39 0474 710 444
info@caravanparksexten.it
www.caravanparksexten.it



Geöffnet | Aperto | Open:
01.01. – 31.12.2023

268



1,520 m
^

GPS: 46° 40' 4" N | 12° 23' 59" E



Caravan Park Sexten bietet alle erdenklichen Annehmlichkeiten für mobile Urlauber, eine Wellnessanlage und die atemberaubende Natur der Dolomiten vor der Tür an. Der Camping Caravan Park Sexten ist definitiv einen Besuch wert.

Il Caravan Park Sexten offre agli ospiti tutte le comodità immaginabili. Piazzole spaziose, un'area wellness da sogno e la natura spettacolare delle Dolomiti portata di mano: un must fra le mete dei campeggiatori.

Caravan Park Sexten offers all amenities for mobile travellers, a wellness area and the breathtaking scenery of the Dolomites all around. Camping Caravan Park Sexten is definitely worth a visit.



Camping ★★★★★

Ansitz Wildberg

I-39030 St. Lorenzen |
S. Lorenzo di Sebato
St. Martin 16 A

Tel. +39 0474 474 080
info@campingwildberg.com

www.campingwildberg.com



Geöffnet | Aperto | Open:
01.01. – 16.04.2023



01.05. – 05.11.2023

01.12. – 30.12.2023

154



813 m
^

GPS: 46° 46' 53" N | 11° 53' 56" E



Spezial ...



- > Neues Sanitärgebäude
- > Neue Familienduschen und Kinderwaschraum
- > Neues Behindertengerechtes Bad
- > Neue Premium Stellplätze
- > Sauna und Dampfbad
- > Gratis Bus- und Zugtickets
- > Suiten und Apartments
- > Free Wifi

Speciale ...

- > Nuovo blocco sanitario
- > Nuovi bagni per bambini
- > Nuove Piazzole Premium
- > Sauna e bagno turco
- > Biglietti gratuiti per treno e autobus
- > Suite e appartamenti
- > Free Wifi

Special ...

- > New sanitary building
- > New Bathrooms for kids
- > New Premium Pitches
- > Sauna and Steambath
- > Free Bus- and Train Tickets
- > Suites and Apartments
- > Free Wifi





Camping ★★★ Antholz

I-39030 Antholz | Anterselva

Obertaler Straße 10
Via Anterselva di Sopra 10

Tel. +39 0474 492 204

info@camping-antholz.com

www.camping-antholz.com



Geöffnet | Aperto | Open:
01.01. – 31.12.2023

130



1.250 m



GPS: 46° 51' 52" N | 12° 6' 35" E



Spezial ...

Unser Restaurant, Pizzeria, Biathlon – Weltcup jeweils Mitte Januar mit tollen Rahmenprogrammen, Super Winter-Pauschalangebot auf Anfrage, Unsere wunderschöne Panoramalage, freies W-Lan auf dem gesamten Platzgelände. Bushaltestelle (mit dem Holidaypass gratis durch ganz Südtirol) direkt am Campingplatz. Biathlon Schnupperkurse im Sommer und Winter. Schlaffässer – ein einmaliges Schlaferlebnis.

Speciale ...

Il nostro ristorante, Pizzeria, Coppa del Mondo di Biathlon ogni anno a metà gennaio con fantastico programma di contorno, Allettante forfait invernale su richiesta. La nostra meravigliosa posizione panoramica. Accesso W-Lan gratuito in tutta l'area del campeggio. Fermata autobus direttamente presso il campeggio. Holidaypass: gratis alla scoperta dell'Alto Adige. Biathlon: corsi di prova sia in estate che in inverno. Dormire nelle botti – Sfizioso!

Special ...

Our restaurant, Pizzeria, Biathlon world cup every year in mid-January with a fantastic surrounding programme of events. Superb winter package deal on request, Our wonderful panoramic location, free Wireless internet throughout the whole site, Bus stop at the campsite. Free travel throughout South Tyrol with the HolidayPass. Biathlon taster courses both summer and winter. sleeping barrels: unique way to spend the night.

Camping & Residence Olympia ★★★★★

I-39034 Toblach | Dobbiaco
Campingstraße 1 Via Camping

Tel. +39 0474 972 147

info@camping-olympia.com

www.camping-olympia.com



Geöffnet | Aperto | Open:
Dezember – Mitte November

350



1.250 m
^

GPS: 46° 44' 4" N | 12° 11' 38" E



Spezial ...

Asphaltierter Fahrradweg vom Campingplatz in Richtung Toblach und Niederdorf. Hauseigener Wellnessbereich, geführte Wanderungen (Juni – Mitte Oktober). Skizug ab Niederdorf zum Kronplatz.

Speciale ...

Pista cicabile asfaltata dal campeggio in direzione di Dobbiaco e Villabassa. Centro benessere, escursioni guidate (giugno – metà ottobre). Treno sci da Villabassa fino al Plan de Corones.

Special ...

Paved bicycle path from the campsite towards Toblach and Niederdorf. Private Spa, guided hikes (June – mid-October). Ski train from Niederdorf to the Kronplatz.



Camping ★★★ Toblacher See

I-39034 Toblach | Dobbiaco
Toblacher See 3 Lago di Dobbiaco
Tel. +39 0474 973 138
camping@toblachersee.com
camping@lagodobbiaco.com

www.toblachersee.com
www.lagodidobbiaco.com



Geöffnet | Aperto | Open:



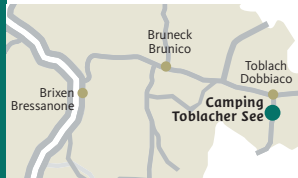
01.01. – 29.10.2023
25.12. – 31.12.2023

100



1.256 m
^

GPS: 46° 42' 23" N | 12° 13' 5" E



Pure Dolomite Experience

Unser Campingplatz, der zwischen den Naturparks Drei Zinnen und Fanes-Sennes-Prags steht, ist der ideale Ort für Ihre Aktivitäten im Freien.

Eingebettet in die idyllische Natur der Dolomiten, erwartet Sie unser ruhiger, familiärer Campingplatz, welcher hundefreundlich und ökologisch geführt wird. Sowohl im Sommer als auch im Winter bietet unser Campingplatz für alle den idealen Wohlfühl-Ort.

Pure Dolomite Experience

Immerso nella natura incontaminata presso il lago di Dobbiaco, vi aspetta il nostro campeggio tranquillo e familiare – nel cuore del Patrimonio naturale mondiale UNESCO delle Dolomiti.


Vi offriamo la possibilità di vivere una vacanza in un clima cordiale e al tempo stesso di venire a contatto con le risorse naturali. Sia in estate che in inverno, il nostro campeggio offre a tutti il luogo ideale dove sentirsi bene.

Pure Dolomite Experience

Our quiet and familiar campsite awaits you in the midst of the wonderful and idyllic nature at the Toblacher See, in the heart of the UNESCO World Natural Heritage site of the Dolomites, surrounded by nature.

Our campsite is dog friendly. Moreover, we offer you the possibility to enjoy your holiday in a climate-friendly way.

In both summer and winter our campsite is the ideal place of well-being for everyone.



Willkommen im



Benvenuti da

SCAN ME



DER FREISTAAT



Über 1.000 neue und gebrauchte Wohnmobile und Wohnwagen
In esposizione oltre 1.000 camper e roulotte, nuovi ed usati



Präsentation aller Modellneuheiten
Presentazione dei nuovi modelli



Riesiges Servicecenter für den perfekten Rundum-Service
Maxi-Centro di servizio



Circa 200 neuwertige Vermietfahrzeuge
Più di 200 veicoli a noleggio di tutte le dimensioni



Zubehör - MEGA STORE der Superlative auf 1.800 m²
Un mondo di accessori nel MEGA negozio da oltre 1.800 m²



Posti alloggio
gratuiti!

*kostenlos
übernachtungsparkplätze!*



Der Freistaat Caravanning & More

Bernhard Glück GmbH
Ohmstraße 8 - 22
85254 Sulzemoos

Phone: +49 8135 937 -100
E-Mail: info@derFreistaat.de

*Nur 10 Minuten von München!
A soli 10 minuti d'auto da Monaco di Baviera!*



DER FREISTAAT
CARAWANING & MORE
SULZEMOOS

26 Marken unter einem Dach! - 26 marchi sotto un unico tetto!



Campingplatz Im Park

I-39020 Glurns | Glorenza,
Staatsstraße 41 Strada statale

Campingpark Gloria Vallis

I-39020 Glurns | Glorenza,
Wiesenweg 5 Via dei Prati

Camping Trafoi

I-39020 Stilfs-Trafoi | Stelvio-Trafoi,
Stilfser-Joch-Straße 53 Via Stelvio

Camping Bungalows Adler

I-39025 Naturns | Naturno,
Lidostraße 14 Via Lido

Camping Meran

I-39012 Meran | Merano,
Piavestraße 44 Via Piave

Camping Gretl am See

I-39052 Kaltern | Caldaro,
St. Josef am See 18 San Giuseppe al Lago

Camping Gilfenklamm

I-39040 Ratschings-Gasteig | Racines-Casateia,
Jaufenstraße | Via Giovo

Camping Schiesstand

I-39031 Bruneck | Brunico,
Toblacher Straße 4 Via Dobbiaco

Naturcamping Lärchwiese

I-39037 Vals – Mühlbach | Valles – Rio di Pusteria
Jochtalstraße 5A Via Jochtal

Camping Colfosco Corvara

I-39033 Corvara in Badia,
Via Sorega 15

Camping Sass Dlacia

I-39030 St. Kassian | S. Cassiano,
Sarè 11 Armentarola

Jetzt
ONLINE
buchen



Ein Ferienangebot aus Südtirol
Vacanza su misura Alto Adige/Südtirol

Camping in Südtirol

Reichsstraße 4 Via Nazionale
I-39021 Latsch | Laces
info@campingsuedtirol.com
www.campingsuedtirol.com

IMPRESSUM

Herausgeber:
Vereinigung der Campingplatzbetreiber Südtirol, Reichsstraße 4, I-39021 Latsch | Laces

Fotografie: IDM Südtirol – Benjamin Pfitscher, Andreas Mierswa, Günther Pichler, Frieder Blickle, Thomas Grüner, Clemens Zahn, Harald Wisthaler, Helmuth Rier, Alex Filz, Alessandro Trovati, Stefan Schütz, Marion Lafogler, Tiberio Sorvillo, Manuel Ferrigato, Alex Moling
Schloss Trauttmansdorff, Marketinggesellschaft Meran/Helmuth Rier, Frieder Blickle, TVB Kronplatz, Oswald Reichegger TVB Hochpustertal/
H. Rier, E. Hein, Grüner – www.hochpustertal.info, TV Antholz, TV St. Vigil, TV Sterzing, TV Ratschings, TVB Castelfeder, Südtirols Süden/
Roswitha Mair, TVB Eisacktal / Alex Filz, TV Passeiertal / Alex Filz, Shutterstock, Vinschgau Marketing/Frieder Blickle

Grafisches Konzept & Layout: www.obkircher.com | T 0471 614103

Druck: Lanarepro, Lana

Campingurlaub in Südtirol

idm Südtirol, Foto: Andreas Mierewa, Marion Lafogler



Jetzt online
campingsuedtirol.com



Campingplatz suchen, finden und buchen :)

- ✓ Urlaubsinpirationen
- ✓ Campingplätze
- ✓ Stellplätze
- ✓ Geolokalisierung
- ✓ Verfügbarkeit prüfen
- ✓ direkte Anfrage
- ✓ online Buchung

Finde Deinen Lieblings-Stellplatz in Südtirol
schnell und unkompliziert!

Du liebst die Natur und die Berge? Du stehst auf Abwechslung und
möchtest jeden Tag etwas Neues erleben?
Dann ist ein Campingurlaub in Südtirol genau das Richtige für Dich!

Hier findest Du den nächsten freien Campingplatz und kannst vor
der Anreise schnell und unkompliziert den Stellplatz Deiner Urlaubs-
träume reservieren oder gleich die Verfügbarkeiten checken. So steht
einem stressfreien Campingurlaub in Südtirol nichts mehr im Weg!



www.campingsuedtirol.com



Camping Südtirol